



Organización  
de las Naciones Unidas  
para la Educación,  
la Ciencia y la Cultura



Camino de Santiago de Compostela:  
Camino Francés y Caminos del Norte de España  
inscritos en la Lista del Patrimonio Mundial  
en 1993

# CAMINOS

de peregrinación



Cantabria  
Infinita

## ÍNDICE

|  |   |
|--|---|
| Caminos de peregrinación para compartir..... | 3 |
| Mapa .....                                   | 4 |

|  |          |
|--|----------|
| <b>ETAPAS DEL CAMINO LEBANIEGO .....</b>       | <b>6</b> |
| Etapa 1-San Vicente de la Barquera-Cades ..... | 8        |
| Etapa 2-Cades-Cabañes .....                    | 10       |
| Etapa 3-Cabañes-Potes .....                    | 12       |
| Etapa 4-Potes-Santo Toribio de Liébana .....   | 14       |

|   |           |
|---|-----------|
| <b>LOS OTROS CAMINOS A SANTO TORIBIO.....</b> | <b>16</b> |
|---|-----------|

### **CAMINO DE LA COSTA O CAMINO DEL NORTE**

|  |           |
|--|-----------|
| <b>HASTA SANTIAGO DE COMPOSTELA .....</b>          | <b>18</b> |
| Etapa 1-De Ontón a Castro Urdiales.....            | 20        |
| Etapa 2-De Castro Urdiales a Guriezo .....         | 22        |
| Etapa 3-De Guriezo a Laredo .....                  | 24        |
| Etapa 4-De Laredo a Güemes .....                   | 26        |
| Etapa 5-De Güemes a Santander.....                 | 28        |
| Etapa 6-De Santander a Santillana del Mar .....    | 30        |
| Etapa 7-De Santillana del Mar a Comillas.....      | 32        |
| Etapa 8- De Comillas a San Vicente de la Barquera. | 34        |
| Etapa 9-De San Vicente de la Barquera a Unquera... | 36        |
| Información útil .....                             | 38        |
| Información de Interés.....                        | 39        |

### **CAMINOS PARA COMPARTIR**

Edita: Gobierno de Cantabria Sociedad Regional Cántabra de Promoción Turística, S.A. CANTUR

Diseño y maquetación: © C&C Publicidad, S.A.

Fotografía: Archivo C&C Publicidad, Sociedad Regional Cántabra de Promoción Turística CANTUR,

Miguel de Arriba (Sociedad Regional de Cultura, Educación y Deporte de Cantabria)

Texto: © C&C Publicidad, S.A.

Imprime:

Depósito legal: SA 531-2019

Impreso en España 2019

# CAMINOS DE PEREGRINACIÓN

para compartir

Cantabria es la única región del mundo por donde pasan dos rutas de peregrinación declaradas Patrimonio Mundial por la UNESCO: el Camino de la Costa, o Camino del Norte, y el Camino Lebaniego.

Existen sólo cuatro Años Jubilares declarados en la Edad Media, mediante Bula Papal, y son el Año Jacobeo de Santiago de Compostela, el Año Jubilar Lebaniego de Santo Toribio de Liébana, en Cantabria, y los Años Jubilares de Roma y Jerusalén. Cantabria es un punto de peregrinación cada vez más transitado por peregrinos que vienen de todas las partes del mundo hasta el santuario de Santo Toribio de Liébana, que alberga los restos de Santo Toribio y el Lignum Crucis, el trozo más grande de la Cruz de Cristo que se conserva en la actualidad.

Tras la entrada de los árabes en Iberia, el centro monacal de Santo Toribio toma una importancia excepcional en el desarrollo de la cultura y la política de la Península. Aquí comienza la reconquista, política y religiosa de España. Los Hijos de Pedro, Duque de Cantabria, serán los primeros reyes de Asturias y Beato de Liébana, les ofrece su justificación religiosa para luchar contra la invasión musulmana.

El monasterio de Santo Toribio de Liébana es uno de los monasterios más antiguos de España. Centro monacal (siglo VII) anterior al descubrimiento de la tumba del Apóstol Santiago (siglo IX) en Galicia, fue el punto más importante de peregrinación Alto Medieval de la Península.

Aquí se guardaban las reliquias más preciadas y aquí realizó su obra Beato de Liébana, autor de los "Comentarios al Apocalipsis según San Juan" y la serie de libros más famosos de la Europa Medieval: Los Beatos. Por si fuera poco, Beato de Liébana fue el primero en declarar a Santiago como Patrón de España.

Antes de que los caminos a Santiago se estructuren ya existen los caminos a Santo Toribio. El ir y venir de los monjes, y de sus santas reliquias buscando refugio en las altas montañas de los Picos de Europa, dejándonos referencias y relaciones históricas perfectamente documentadas con media España. Donaciones, movimiento de reliquias, grupos de enfermos, misivas entre Santiago de Compostela, el Salvador y el Monsacro en Oviedo, las catedrales de Astorga y León, Oña, Palencia o Valladolid... Nos demuestran que los caminos de peregrinación a Santo Toribio de Liébana eran una red perfectamente definida que ahora presentamos como los caminos lebaniegos.

El monasterio, para financiarse, aparte de los donativos de los propios peregrinos, vendía cruces y pequeños trozos de astillas del Lignum Crucis por toda España y los monjes difundían la presencia de este monasterio por las poblaciones de todo el reino, aumentando su fama como lugar santo especializado en la cura de endemoniados.



# EL CAMINO DEL NORTE Y LOS CAMINOS A SANTO TORIBIO





# EL CAMINO LEBANIEGO

## La peregrinación más natural

La ruta de peregrinación del Camino Lebaniego, atraviesa una amplia Red de Espacios Protegidos de Cantabria. Además, esta ruta hacia el santuario de Santo Toribio transcurre por pequeñas poblaciones, algunas de ellas de menos de 50 habitantes, donde sus gentes viven mayoritariamente del sector agrícola y ganadero, ofreciendo productos artesanos de máxima calidad.

El Camino Vadiniense comienza en el curso alto del río Deva.



Bosque de hayas

Como guardián de tanta belleza y singularidad se alza colosal el Parque Nacional de los Picos de Europa, que recientemente ha celebrado su centenario. Al abrigo de sus macizos, cohabitan especies protegidas y emblemáticas como el oso pardo, el urogallo cantábrico, el águila real, el quebrantahuesos, y otras no menos destacables como rebecos, corzos, treparriscos y lobos ibéricos...



Oso pardo

-----  
**Camino Lebaniego**

-----  
**Camino Vadiniense**

-----  
**Camino Lebaniego Leonés**

-----  
**Camino Lebaniego Castellano**



Rebeco



# ETAPAS DEL CAMINO

Lebaniego

San Vicente de la Barquera y los Picos de Europa



## ALBERGUES

**Serdio:** Albergue de Serdio

Tel. 664 108 003

**Cades:** Albergue de Cades

Tel.: 680 179 113

### Etapa 1: San Vicente de la Barquera-Cades (28,5 km)

El Camino Lebaniego parte de San Vicente de la Barquera, una villa marinera de gran riqueza cultural y con fuerte arraigo del sector pesquero. En este tramo, circulamos por la vía por la que confluyen el Camino del Norte y el Camino Lebaniego.



# Ormaiztegui

En Muñorrodero se bifurcan los caminos de peregrinación. La ruta lebaniega continúa por la Senda Fluvial del Nansa, un itinerario de gran belleza señalado junto al tramo inferior del río. Proseguiremos por Camijanes, Cabanzón y pudiendo visitar su torre medieval del siglo XIV. En Cades terminamos esta primera etapa, donde podemos aprovechar para visitar su antigua ferrería y descansar en el albergue de peregrinos.

Senda fluvial del Nansa



## EN ESTA ETAPA

- Antiguo convento de San Luis (XV-XVI)
- Iglesia Santa María de los Ángeles (XIII-XIV)
- Castillo de San Vicente de la Barquera (XIV-XV)
- La Puebla Vieja de San Vicente de la Barquera (XVII)
- Capilla de la Virgen de la Barquera (XVII)
- Fuerte de Santa Cruz de Suaz (XVI)
- Torre de Estrada (VIII)
- Torre de Cabanzón (XIV)
- Hórreos de Cantabria
- Cueva El Soplao
- Cueva Chufín
- Ferrería de Cades

Ferrería de Cades



- ■ ■ CAMINO LEBANIEGO
- ■ ■ CAMINO DE SANTIAGO

## Etapa 2: Cades-Cabañes (31,30 km)

Este es quizá el tramo más exigente, así que muchos peregrinos deciden dividirlo en dos tramos: Cades-Cicera y Cicera-Cabañes.

Esta etapa discurre por pistas forestales y caminos de montaña que presentan importantes desniveles. No obstante, el esfuerzo se ve recompensado con la belleza paisajística y las joyas patrimoniales que albergan a su paso como la iglesia de Santa Juliana (s. XII-XIII) en Lafuente y la iglesia de Santa María de Lebeña (s.X), entre otros tesoros.

Santa María de Lebeña



Iglesia Románica de Santa Juliana



### La leyenda de Don Alfonso, Conde de Lebeña

Santa María de Lebeña fue erigida por los condes Don Alfonso y Doña Justa, si nos atenemos a lo que sugiere la transcripción de un documento del año 925 que forma parte del cartulario del monasterio de Santo Toribio. El texto narra esta leyenda que parece tener un trasfondo de intrigas y disputas por la legitimidad y el poder. El emplazamiento elegido por Don Alfonso no fue otro que un lugar de culto precristiano, como atestiguan las estelas presentes en el altar, y su intención, la de trasladar allí las reliquias de Santo Toribio. La leyenda cuenta que el conde, su esposa y todos sus allegados quedaron repentinamente ciegos, y no recuperaron la vista hasta que abdicaron de sus intenciones y encomendaron su cuerpo, su alma y todos sus bienes al pujante monasterio.

Águila Real



Sobrelapeña y Collado de la Hoz



Desfiladero de La Hermida.



Vacas Tudancas.

#### ALBERGUES

Lafuente: 638 148 170

Cicera: 667 648 541

Cabañes: 667 648 541

Potes: 638 867 954/696 893 226

Santo Toribio: 942 730 550

#### EN ESTA ETAPA

- Iglesia de Santa Juliana (XII-XIII)
- Iglesia de Santa María de Lebeña (X)
- Torre de los Linares



Cabañes, a los pies del macizo oriental de Picos de Europa.

### **Etapas 3: Cabañes-Potes (9,30 km)**

Cabañes se encuentra en las estribaciones del Macizo Oriental de Picos de Europa. Desde allí, el descenso hacia Potes tiene fuertes desniveles y atraviesa el lugar conocido como el Habario, donde hay un castañar con espléndidos ejemplares milenarios de este árbol. Continúa el camino hasta el fondo del valle, en las proximidades de Aliezo, y desde allí discurre por la ribera izquierda del Río Deva hasta Potes.

Se recomienda para reponer fuerzas un buen cocido lebaniego –con garbanzos, carne y embutidos de cerdo– antes de visitar la capital lebaniega, que ofrece... edificaciones de gran interés histórico y arquitectónico como la Torre del Infantado y la iglesia gótica de San Vicente.



Torre del Infantado. Potes



El nombre "Potes" viene de "pontes", "puentes".



Cocido Lebaniego.



### EN ESTA ETAPA


- Centro de Estudios Lebaniegos
- Villa de Potes (XIII-XVIII)
- Iglesia gótica de San Vicente (XIV)
- Torre del Infantado (XV)
- Monasterio de Santo Toribio de Liébana (VIII)



Villa de Potes



Camarín del Lignum Crucis, Monasterio de Santo Toribio de Liébana.



Monasterio  
de Santo Toribio de Liébana



La Puerta del Perdón solo se abre los años  
en que Santo Toribio cae en domingo.

#### Etapa 4: Potes-Santo Toribio de Liébana (2,80 km)

A escasos tres kilómetros de Potes se encuentra el Monasterio de Santo Toribio de Liébana, que alberga las reliquias, los restos de Santo Toribio y el Lignum Crucis. En el entorno del cenobio está la llamada "ruta de las ermitas", en un entorno de incommensurable belleza.

Santo Toribio fue uno de los primeros monasterios de España. Centro monacal de gran importancia cultural, poseía una gran biblioteca y un scriptorium donde se elaboraron los libros iluminados más importantes de la Alta Edad Media Europea: los Beatos de Liébana. En la torre del Infantado de Potes encontramos un interesante centro de interpretación sobre el monje Beato, sus libros y la convulsa época histórica que le tocó vivir.



Ermita de San Miguel




Centro de Interpretación del Beato de Liébana (Torre del Infantado)



# LOS OTROS CAMINOS

## a Santo Toribio

Los peregrinos que deseen continuar su viaje hacia Santiago de Compostela o simplemente quieran enlazar con el Camino Francés a través de la meseta castellano-leonesa, deben retornar a Potes y continuar bien en dirección a Piasca y el puerto de Piedrasluengas, o bien atravesar el valle del río Quiviesa y alcanzar los puertos de San Glorío o Riofrío. Son las rutas conocidas como Camino Lebaniego Castellano y Camino Lebaniego Leonés que unen Santo Toribio con el Camino Francés a la altura de Carrión de los Condes (Palencia) y Mansilla de Las Mulas (León), respectivamente.



Santa María de Piasca,  
en el camino Lebaniego Castellano.







Además, existe un tercer camino que desde Santo Toribio continúa hacia Fuente Dé para, a través del Puerto de Pandetrave, llegar a la localidad de Portilla de la Reina (León) donde enlaza con el Camino Lebaniego Leonés. Es la denominada Ruta Vadiniense. La tribu cántabra de los vadinienses, que ocuparon los territorios entre los Picos de Europa y Mansilla de las Mulas en la Edad del Hierro, da nombre a esta ruta que atraviesa espectaculares bosques de roble y haya pertenecientes al Parque Nacional de los Picos de Europa.



#### CENTRO DE ESTUDIOS LEBANIEGOS

Atención al Peregrino: Tel. 942 738 126

#### ALBERGUES

##### CAMINO LEONÉS POR VEGA DE LIÉBANA

Vega De Liébana: El Portalón 942 736 048

Villaverde: Albergue De Villaverde 942 736 180

##### CAMINO VADINIENSE POR CAMALEÑO ( Para hacer sin nieve en Picos)

Baró: Albergue Valdevaró 942 251 319

Espinama: Albergue Briz 676 674 761

- **Camino Lebaniego Castellano (136 km.)**  
Santo Toribio - Carrión de los Condes (Palencia)

- **Camino Lebaniego Leonés (149,50 km.)**  
Santo Toribio - Llánaves de la Reina

- **Camino Vadiniense**  
Une Santo Toribio de Liébana con el Camino Francés por el Valle de Camaleño



# CAMINO DE LA COSTA O CAMINO DEL NORTE

hasta Santiago de Compostela

El Camino de la Costa o Camino del Norte hasta Santiago de Compostela bordea el Cantábrico de este a oeste a lo largo de los principales municipios del norte de España. Parte de Irún en dirección a Santiago de Compostela, dejando a su paso ciudades como San Sebastián, Bilbao, Santander o Gijón hasta adentrarse en Galicia por la localidad lucense de Ribadeo. Se trata de una de las vías con mayor historia utilizada en numerosas ocasiones los viajeros de todo el continente europeo.

La Ruta de Santiago ha sido un lugar de encuentro para sus peregrinos desde que surgió hace unos once siglos. Ha facilitado un diálogo cultural constante entre los peregrinos y las comunidades por las que pasan. También fue un importante eje comercial y conducto para la difusión del conocimiento, apoyando el desarrollo económico y social a lo largo de sus itinerarios. A lo largo de la ruta encontraremos un magnífico patrimonio construido de importancia histórica creado para satisfacer las necesidades de los peregrinos, incluidas iglesias, hospitales, albergues, monasterios, cruceros, puentes y otras estructuras, muchas de las cuales dan testimonio de la evolución artística y arquitectónica que ocurrió entre los periodos románico y barroco. Paisajes naturales excepcionales, así como un rico patrimonio cultural intangible también perviven en nuestros días.

El Camino del Norte es en la actualidad una ruta de singular belleza y clima suave que es elegida por los peregrinos que quieren un camino alternativo, entre verdes paisajes próximos al mar, para llegar hasta la tumba del Apóstol.





## Etapa 1: De Ontón a Castro Urdiales (21 km)

El Camino de Santiago entra en Cantabria por EL Haya en dirección a Ontón, y discurre por Baltezana, Otañes, Santullán y Sámano. Dejando atrás las ruinas del antiguo Hospital de Peregrinos se divisa ya una bella panorámica de Castro Urdiales. La villa marinera, antiguo Portus Amanum de los romanos, que cuenta con la iglesia gótica de Santa María de la Asunción, junto al puerto y el Castillo Faro.

La ermita de Santa Ana y la Casa Consistorial, del siglo XVIII, junto con las típicas calles del casco viejo, y los edificios modernistas del XIX completan el conjunto histórico de la villa.

La Villa de Castro Urdiales es uno de los lugares más relevantes de la región no sólo por su emplazamiento y entorno natural sino también por su importancia cultural e histórica.

Su origen pudo deberse a asentamientos de grupos prerromanos, pero su consolidación se debe a su conversión en la colonia romana de Flavióbriga.



Gastronomía marinera  
en el puerto de Castro Urdiales.




Trainera "La Marinera". Castro

*Ormaiztegui*



Mioño



Puerto. Castro Urdiales




**ALBERGUE**

Ontón: Albergue Tu Camino 942 740 389

Castro Urdiales: Albergue Castro Urdiales. Tel. 620 608 118



Costa de Cerdigo, de camino a Islares.



El pico Candina visto desde Islares, uno de los pocos lugares donde es posible ver simultáneamente en vuelo buitres y gaviotas.



Plaza. Castro Urdiales



### **Etap 2: De Castro Urdiales a Guriezo (12,9 km)**

Desde Castro Urdiales, la ruta prosigue junto a la costa. Se pueden encontrar las Ruinas de la torre de los Templarios en dirección Allendelagua. Desde esta localidad hasta Islares el patrimonio natural costero combina el verde de los pastos con el azul del mar, transcurriendo por bellos acantilados.

Las Ruinas de la Vera Cruz del XVI son otro vestigio de los hospitales que fueron construidos en sus inicios para acoger a peregrinos.



### **ALBERGUES**

**Castro-Urdiales:** Albergue De Castro 620608118

**El Pontarrón:** Albergue De Guriezo 942850013



### **Etapas 3: De Guriezo a Laredo (27,9 km)**

Esta etapa va desde Guriezo hasta Laredo. A partir de Laredo, si hay lancha podemos continuar por la playa y abordar la cuarta etapa Laredo-Güemes por Santoña.

No obstante, si no hay lancha, normalmente desde principios de diciembre hasta Semana Santa, podemos optar por ir hasta Colindres donde también hay albergue. Y desde allí comenzar la cuarta etapa.

La ruta salva el río para llegar a Tresagua, ascender hasta el paso de montaña próximo a Lugarejos y descender entonces a Liendo, situado en un valle cerrado, sin ríos, ya que sus aguas se filtran por el terreno calizo, en un único sumidero natural en el barrio de Isequilla. Sus encinares, robledales y prados forman un bello paisaje salpicado por sus trece barrios.

Lo más destacable de la etapa es el paseo por el monte antes de divisar el valle de Liendo, la maravillosa estampa en torno a la playa de San Julian entre Liendo y Laredo y, esta última, con sus piedras recuerdo de la historia medieval y moderna de la villa.



#### **ALBERGUES**

**Liendo:** Saturnino Candina 682 074 723

**Laredo:** Albergue La Trinidad 942 606 600

Albergue El Buen Pastor 639 053 072

**Colindres:** Albergue De Colindres 606 399 966



Accederemos a la Puebla Vieja de Laredo, por donde siempre lo hicieron peregrinos y comerciantes, la Puerta de San Martín, una de las tres que conserva la Villa, a pocos metros de la iglesia de Santa María de la Asunción, joya del Gótico Cántabro temprano, con añadidos posteriores.

Destacan también en Laredo las casas de los nobles de la villa con sus escudos de armas barrocos y el edificio del ayuntamiento del XVI, con la figura de Carlos V a la entrada en recuerdo de su llegada a España por el puerto de Castro, antes de ser coronado rey de España.



El camino llega directamente a la puebla vieja de Laredo, donde se encuentra la iglesia de Santa María de la Asunción.



Casa solariega. Liendo



#### Etapa 4: De Laredo a Güemes (44,8 km)

Desde Laredo tenemos dos alternativas: llegar a Santoña cruzando la bahía directamente en barco; para ello se debe recorrer el paseo marítimo hasta llegar a El Puntal, en donde se ubica el atraque de la embarcación que realiza la travesía. O bien coger el camino que sale de la Villa de Laredo por la antigua carretera N-634 cruzando el denominado "Arroyo del Pelegrín", nombre recibido por ser paso de peregrinos de la ruta jacobea.

A lo largo de esta etapa se puede visitar un amplio listado de patrimonio cultural como la Casa de Cultura en Colindres, el convento de los Padres Capuchinos de Montehano en Escalante, el fuerte de San Martín en Santoña, la Casa para Obdulia Bonifaz en Noja, el Hospital de Peregrinos en Isla o la Iglesia de Santa María en Bareyo, entre otros muchos bienes culturales.

Como joya natural se encuentra el Parque Natural de las Marismas de Santoña, Victoria y Joyel, un santuario de aves en el que recalán grandes bandadas de miles de aves migratorias del norte de Europa entre las que destacan la espátulas comunes, zarapitos reales, colimbo árticos, zampillines cuellinegros, anades silbones, etc.

La bahía de Laredo



Colimbo



Convento Montehano. Escalante



### ALBERGUES

**Gama:** Albergue De Gama 685 727 924

**Santoña:** La Bilbaina 647 709 013


Juvenil - Turístico Deportivo 647 709 013

**Noja:** Noja Aventura 609 043 397

**Isla:** Hospital De Peregrinos 658 547 270/660 293 057

**Meruelo:** Rica 675 873 019

**Guemes:** La Cabaña Del Abuelo Peuto 942 621 122



Iglesia de Sta. Mª del Puerto. Santoña



### Etapa 5: De Güemes a Santander (17,7 km)

Etapa corta que da la posibilidad de conocer más a fondo la capital de Cantabria: Santander.

Las localidades de esta etapa son conocidas a nivel internacional para la práctica de surf como Somo y Loredó. En Pedreña se encuentra el conocido campo de golf donde jugaba el golfista Severiano Ballesteros, un icono del golf. En esta etapa se puede visitar el cargadero de Orconera o Puente de los Ingleses en EL Astillero, la Casa-Museo y Finca de Velarde en Muriedas, la Iglesia-Catedral de Nuestra Señora de la Asunción en Santander o la Biblioteca-Casa Museo Menéndez Pelayo también en la capital cántabra.

Santander ofrece paseos, playas y paisajes costero inigualables y forma parte del Club de las Bahías más Bellas del Mundo, una organización internacional creada en 1997.



#### ALBERGUE

Santander: Albergue Santos Mártires

Tel. 942 219 747 / 689 833 167



Palacio de la Magdalena. Santander



De camino a Santander por el arenal de Somo (Ribamontán al Mar).



Catedral. Santander


## **Etapa 6: De Santander a Santillana del Mar (40,6 km)**

Es una etapa muy larga que se puede dividir ya que existen albergues en Santa Cruz de Bezana y en Polanco.  
Ideal para hacer en bici si no se acorta yendo hasta Bezana el día anterior.

Las localidades que se atraviesan desde Santander hasta llegar a la bella Santillana del Mar, son: Peñacastillo, Santa Cruz de Bezana, Puente Arce, Requejada, Barreda y Queveda.

Esta es una etapa también rica en patrimonio cultural, como la torre medieval de Velo y el Puente XVII en Arce, el palacio de Viveda, el conjunto histórico de la villa de Santillana del Mar o los ábsides de la Colegiata de Santa Juliana, son algunas de las joyas.

Como visita casi obligatoria se encuentran el Museo Nacional de Altamira, que contiene una reproducción de la cueva, declarada Bien de Interés Cultural (BIC) desde 1924 y Patrimonio Mundial por la UNESCO desde 1985. Altamira uno de los mejores ejemplos a nivel mundial del arte paleolítico. La sala de los policromos, que ha sido denominada la capilla sixtina del arte cuaternario, contiene un gran conjunto de bisontes, ciervos, caballos, manos en negativo, signos y varios antropomorfos. La visita de la Neocueva permite conocer la cueva tal y como era hace 36.000 años.



Cueva de Altamira





Puente Viejo, Oruña



### ALBERGUES

**Bezana:** La Santa Cruz 630249670

**Boo De Piélagos:** Albergue Piedad 680620073/942586115

**Requejada:** Albergue De Polanco 619216926

**Polanco:** El Regato De Las Anguilas 942824028

**Santillana:** Gándara 942 818 387

Fundacion Jesus Otero 942 840 198

El Convento 693 816 528



Neocueva de Altamira.  
Santillana del Mar

### **Etapa 7: De Santillana del Mar a Comillas (24,6 km)**

La villa marinera de Comillas, de origen medieval, adquiere protagonismo a mediados del siglo XIX gracias a la inmensa fortuna del primer Marqués de Comillas, D. Antonio López. Tiene un pequeño núcleo con casonas de estilo clasicista montañés y casas populares.


Fuera del núcleo urbano se encuentran los edificios más emblemáticos, todos ellos de finales del siglo XIX-principios del XX con representaciones neomudéjares, neogóticas y modernistas, entre otros estilos. En Comillas se puede visitar la fachada principal del cementerio de estilo modernista con una iglesia parroquial tardo-gótica XV-XVI, los edificios y jardines

de la Universidad Pontificia de Comillas, El Capricho de Gaudí, Palacio de Sobrellano, etc. Durante esta etapa se pueden visitar además la iglesia de San Martín de Cigüenza, la abadía Vía Coeli en Cóbreces y la iglesia Parroquial de Novales, entre otros.

Palacio de Sobrellano. Comillas







**ALBERGUES**

**Oreña:** (Caborredondo) Izarra 628428167

**Cobreces:** El Viejo Lucas 625483596

El Pino 620437962

Abadía Viaceli 942725017

**Comillas:** La Huella Del Camino 942172571/625043654





Pescados y mariscos del Mar Cantábrico



### **Etapa 8: De Comillas a San Vicente de la Barquera (12,2 km)**

Desde Comillas el Camino prosigue por Rubárcena hacia la espectacular ría de La Rabia para cruzar el puente y adentrarse en el Parque Natural de Oyambre, donde se pueden avistar ballenas. La ruta asciende por una pendiente suave hasta coronar el cabo Gerra, desde donde ya el caminante divisará la villa de San Vicente de la Barquera con una de las mejores panorámicas.

El puente de 28 ojos que cruza la ría hasta la villa, coronada por el Castillo del Rey y la Iglesia gótica de Santa María de Los Ángeles, que cuenta con una puerta del Perdón orientada a Occidente, y en lo más alto de su puebla medieval. Este tramo es de gran belleza porque se divisan a la perfección los Picos de Europa. Además en San Vicente de la Barquera comienza la primera etapa del Camino Lebaniego.

Ángel exterminador. Comillas





Convento San Luis, San Vicente de la Barquera



### ALBERGUES

La Revilla: Albergue Va.Aventure. Tel. 942 712 075

Serdio: Albergue De Serdio 664 108 003



## Etapa 9: De San Vicente de la Barquera a Unquera

Prosigue el camino desde San Vicente por las localidades de La Acebosa, Hortigal, Estrada, Serdio... Es en este tramo donde coinciden los dos caminos, el Camino Lebaniego y el de Santiago, sobre los mismos pasos. En Muñorrodero, si el peregrino se decide por continuar hacia Compostela, los pasos le llevarán hasta Pesués, con su puente, después hasta Unquera con el suyo, y ya fuera de Cantabria, proseguirá sus andares en tierras asturianas.

En esta etapa el camino Lebaniego y el de Santiago discurren juntos

San Vicente de la Barquera



## ALBERGUE

Serdio: Albergue Antiguas escuelas de Serdio Tel. 664 108 003

Tina Mayor



Corbatas de Unquera

Iglesia de Sta. María de los Angeles

# INFORMACIÓN

útil

## AÑO SANTO LEBANIEGO

Tiene lugar cuando la festividad de Santo Toribio, 16 de abril, coincide en domingo.

Próximas ediciones: 2023, 2028, 2034, 2045.

### Atención al Peregrino

Centro de Estudios Lebaniegos  
Calle de Sta. Olaja, 39570 Potes, Cantabria  
(+34) 942 738 126

### Información:

caminolebaniego.com  
info@caminolebaniego.com  
(+34) 901 111 112

### Monasterio de Santo Toribio de Liébana

Camaleño (Cantabria)  
(+34) 942 73 05 50

### Solicitud acreditaciones:

Parroquia del Cristo (Santander)  
(+34) 942 21 15 63  
parroquiaelcristo@gmail.com

## AÑO SANTO COMPOSTELANO

Tiene lugar cuando la festividad de Santiago, 25 de julio, coincide en domingo.

Próximas ediciones: 2021, 2027, 2032, 2038.

### Oficina de Acogida al Peregrino

Rúa Carretas, nº33.  
15705 Santiago de Compostela  
A Coruña-ESPAÑA  
Tel.: +34 981 568 846  
oficinadelperegrino@catedraldesantiago.es

### Solicitud acreditaciones:

En las Cofradías de Santiago de toda España.

## Credencial del peregrino

Antes de iniciar tu recorrido, solicita tu acreditación de peregrino en la parroquia de El Cristo, en Santander. Puedes hacerlo en persona o a través del correo electrónico parroquiaelcristo@gmail.com o el teléfono 942 21 15 63.

A lo largo del camino, puedes sellar tu credencial en las iglesias, albergues y alojamientos del camino, así como en las oficinas de turismo del Gobierno de Cantabria.

Para poder hacer noche en los albergues oficiales **te exigirán esta credencial**.

A estos efectos, es válida también la credencial del **Camino de Santiago**. Cuando llegues a Santo Toribio obtendrás **La Lebaniega**, acreditación que se otorga a los peregrinos que han completado el trayecto.



## TELÉFONOS DE INTERÉS

### OFICINAS DEL GOBIERNO DE CANTABRIA

#### SANTANDER

Oficina Regional de Turismo  
Mercado del Este. Hernán Cortés, 4. 39003  
Tel. 942 310 708 Fax 942 313 248  
Teléfono Vacaciones: 901 111 112  
Infocantur: 902 210 112  
turismosantander@cantur.com

#### CASTRO URDIALES

Parque Amestoy, s/n. 39700  
Tel. 942 871 512 Fax 942 871 337  
turismocastro@cantur.com

#### LAREDO

Alameda Miramar, s/n. 39770  
Teléfono y Fax 942 611 096  
turismolaredo@cantur.com

#### SANTILLANA DEL MAR

Jesús Otero, 20. 39330  
Tel. 942 818 251 Fax 942 840 265  
turismosantillana@cantur.com

#### AEROPUERTO DE SANTANDER - SEVE BALLESTEROS

Terminal de Llegadas  
39600 Camargo. Tel. 942 250 904  
turismoaeropuerto@cantur.com

#### ESTACIÓN MARÍTIMA DE SANTANDER

Estación Marítima, s/n. 39003  
Abierta en días de Ferry/cruceros

#### ESTACIÓN AUTOBUSES DE SANTANDER

Plaza de las Estaciones, s/n. 39002  
Tel. 629 910 440  
Abierta en verano, Semana Santa y puentes  
turismoestacionbus@cantur.com

#### UNQUERA

San Felipe Neri, s/n. 39560  
(junto a Casa de Cultura Villa Mercedes)  
Tel. 690 602 107  
turismounquera@cantur.com  
Abierta Semana Santa y verano

#### TORRELAVEGA

Plaza José María González Trevilla  
(Pequeñeces)  
39300 - Tel. 942 133 077  
turismotorrelavega@cantur.com

#### PARQUE DE LA NATURALEZA DE CABÁRCENO (Junto a Reptilario)

Abierto en Semana Santa y verano  
Tel. 606 592 281  
infoturcabarceno@cantur.com

### CENTRO DE ESTUDIOS LEBANIEGOS, ATENCIÓN AL PEREGRINO

Tel. 942738 126

### OFICINAS MUNICIPALES ABIERTAS TODO EL AÑO

#### SANTANDER

Jardines de Pereda, s/n. 39002  
Tel. 942 203 000 - Fax 942 203 005  
turismo@ayto-santander.es

#### CABEZÓN DE LA SAL

Botín, 1. 39500. Tel. 942 700 332  
turismo@cabezondelasal.net

#### CASTILLO (ARNUERO)

Antiguas Escuelas Castillo 7 Villas. 39193.  
Tel. 942 637 915  
museohedilla@ecoparque.info

#### COMILLAS

Bajos de Ayuntamiento  
Joaquín del Piélago, 1. 39520  
Tel. 942 722 591 Fax 942 720 037  
oficinadeturismo@comillas.es

#### FONTIBRE

Castillo de Argüeso  
Hermandad de Campoo de Suso. 39212.  
Tel. 942 779 607  
cunadelebrofontibre@gmail.com

#### LIENDO

Bajos del Ayuntamiento  
Barrio Hazas, 53. 39776  
Tel. 942 643 026  
turismo@aytoliendo.org

#### NOJA

Plaza de la Villa s/n, 79-81. 39180  
Teléfono y Fax 942 630 306  
oficinadeturismo@ayuntamientodenoja.com

#### POLIENTES

(Frente al Museo Etnográfico)  
Barrio La Huertota. 39220  
Tel. 942 776 146 Fax 942 776 155  
cultura@valderredible.es

#### POTES

Centro de Estudios Lebaniegos. 39570.  
Tel. 942 730 787  
turismopotes@yahoo.es

#### RAMALES DE LA VICTORIA

Fundación Orense  
Paseo Barón de Adzaneta, 8. 39800  
Teléfono y Fax 942 646 504  
turismo@cantabriorientalrural.es

#### REINOSA

Avda. del Puente de Carlos III, 23. 39200  
Tel. 942 755 215 Fax 942 751 147  
turismo@aytoreinosa.es

#### SANTOÑA

Palacio de Manzanedo. 39740  
Teléfono y Fax 942 660 066  
oficinadeturismo@turismosantona.com

#### SAN VICENTE DE LA BARQUERA

Avda. del Generalísimo, 20. 39540  
Tel. 942 710 797 Fax 942 712 251  
oficinadeturismo@sanvicentedelabarquera.es

#### SUANCES

Mirador Vuelta Ostrera. 39350  
Teléfono y Fax 942 810 924  
turismo@aytosuances.com

#### VILLACARRIEDO

Pl. Jacobo Roldán Posada, 1-2pl. 39640  
Tel. 942 591 999  
agencia@vallespasiegos.org

### PUNTOS DE INTERÉS TURÍSTICO

#### MUSEO DE ALTAMIRA

39330 Santillana del Mar  
Tel. 942 818 815 / 942 818 005  
museodealtamira.mcu.es

#### CUEVA EL SOPLAO

Rábago. Tel. 902 820 282.  
www.elsoplao.es

#### CENTRO DE INTERPRETACIÓN Y CUEVAS DEL MONTE EL CASTILLO

Puente Viesgo. Tel. 942 598 425  
cuevas.culturadecantabria.com

#### CUEVA HORNOS DE LA PEÑA

S. Felices de Buelna.  
Tel. 942 598 425  
cuevas.culturadecantabria.com

#### CUEVA COVALANAS

Ramales de la Victoria  
Tel. 942 598 425  
cuevas.culturadecantabria.com

#### CUEVA DE EL PENDO

Escobedo de Camargo  
Tel. 942 598 425  
cuevas.culturadecantabria.com

#### CUEVA DE CHUFÍN

Riclones. Tel. 942 598 425  
cuevas.culturadecantabria.com

### MUSEO DE PREHISTORIA Y ARQUEOLOGÍA DE CANTABRIA. MUPAC

C/ Bailén s/n. 39003  
Tel. 942 209 922  
www.museosdecantabria.com

### MUSEO ETNOGRÁFICO DE CANTABRIA

Muriedas. Tel. 942 251 347  
www.museosdecantabria.com

### MUSEO MARÍTIMO DEL CANTÁBRICO

S. Martín de Bajamar s/n. Santander  
Tel. 942 274 962. www.cantur.com

### MUSEO REGIONAL DE LA NATURALEZA

Carrejo. Tel. 942 701 808  
www.museosdecantabria.com

### PARQUE DE LA NATURALEZA DE CABÁRCENO

Tel. 942 563 736  
www.parquedecabarceno.com

### CAMPO DE GOLF ABRA DEL PAS

Mogro. Tel. 942 577 597.  
www.cantur.com

### CAMPO DE GOLF NESTRES

Las Eras s/n. Tel. 942 771 127.  
www.cantur.com

### ESTACIÓN DE ESQUÍ Y MONTAÑA ALTO CAMPOO

Brañavieja. Tel. 942 779 223  
www.altocampo.com

### TELEFÉRICO DE FUENTE DÉ

Tel. 942 736 610 www.cantur.com

### CASONA DE TUDANCA

Tel. 942 598 425  
www.museosdecantabria.com

### CENTRO DE INTERPRETACIÓN DOMUS DE JULIÓBRIGA

(Retortillo). Tel. 626 325 927  
culturadecantabria.com/juliobriga.asp

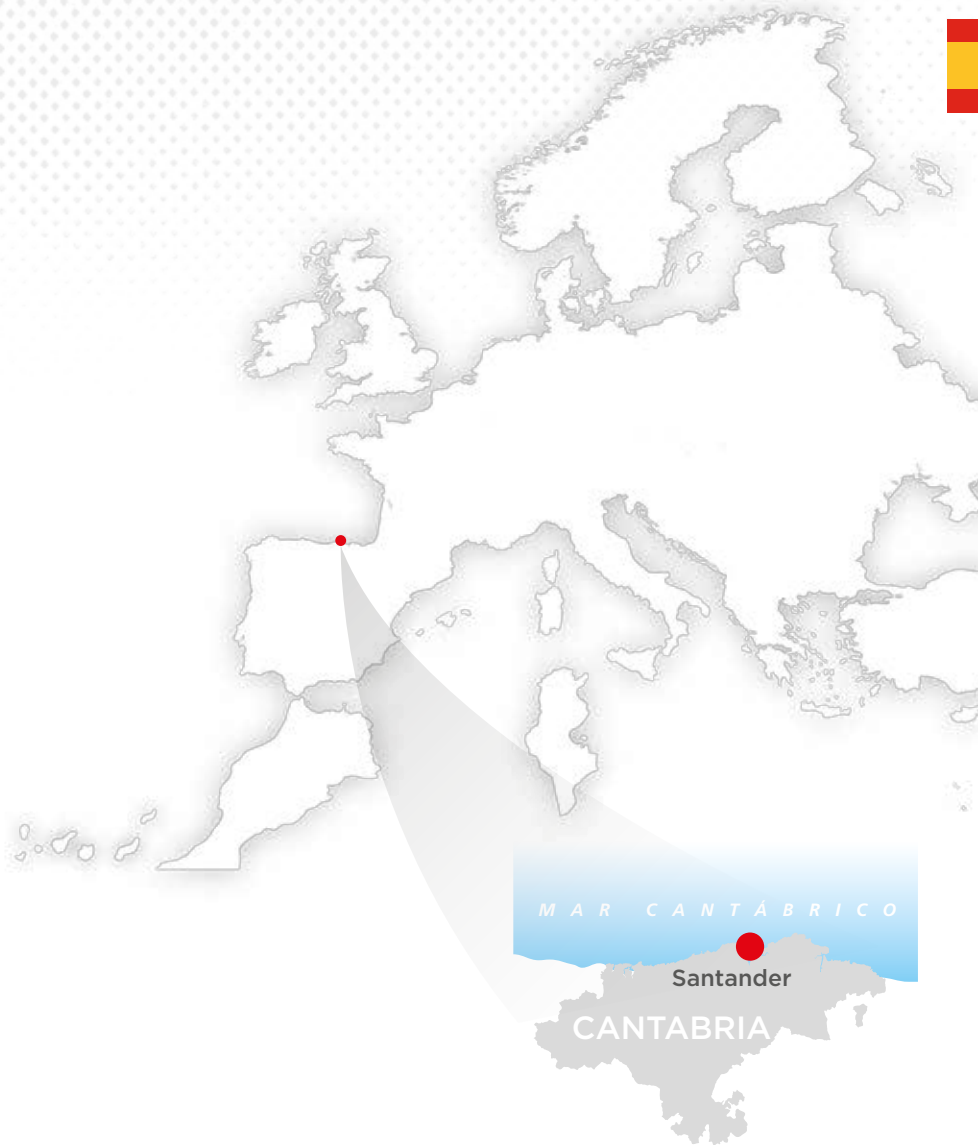
### YACIMIENTO ROMANO-MEDIEVAL DE CAMESA-REBOLLEDO

Tel. 626 325 932  
culturadecantabria.com/camesa.asp

www.turismodecantabria.com



GOBIERNO  
de  
CANTABRIA



Cantabria  
Infinita

Teléfono Vacaciones:  
(+34) 901 111 112