

**Ven y  
descubre  
Naturaleza**

**NATUREA**  
CANTABRIA

**RED DE ESPACIOS  
NATURALES  
PROTEGIDOS DE  
CANTABRIA**

**Programa de Uso Público**

# NATUREA CANTABRIA



# ¿Qué es Naturea Cantabria?



Naturea Cantabria es el Programa de dinamización del uso público en Espacios Naturales Protegidos que está gestionado por la Red Cántabra de Desarrollo Rural y los Grupos de Acción Local de Cantabria y promovido y financiado por la Consejería de Desarrollo Rural, Ganadería, Pesca, Alimentación y Medio Ambiente del Gobierno de Cantabria.

El Uso Público es una herramienta indispensable para el acercamiento recreativo, lúdico y educativo a la naturaleza y también a la cultura y la tradición del medio rural. Disfrutar de la naturaleza es algo que nos beneficia a todos porque el patrimonio natural de Cantabria es un activo que debemos defender y conservar dada su importante contribución a la dinamización económica de las zonas rurales.

Se trata de un proyecto muy arraigado y consolidado, con 15 años de experiencia y que desarrolla un amplio abanico de actividades divulgativas de la naturaleza de Cantabria a partir de los diferentes centros de interpretación de la Red de Espacios Naturales Protegidos. Estas propuestas incluyen multitud de posibilidades de actividades en el territorio y un programa específico de Educación Ambiental para escolares.

**Educación Ambiental y divulgación + Mantenimiento  
=  
Conservación + Desarrollo Rural**

Además, Naturea Cantabria cuenta también con una serie de cuadrillas de mantenimiento que se encargan del perfecto estado de infraestructuras de uso público y de realizar mantenimiento ambiental. Todas ellas son herramientas que se utilizan para cumplir los dos objetivos fundamentales de este proyecto: la conservación de la naturaleza y el desarrollo rural.



## Guías de interpretación

Conocer para conservar. Bien sea en los Centros de Interpretación o en las actividades en campo, la mediación y el trabajo del guía es fundamental para comprender la importancia de la naturaleza de Cantabria y su trabajo convierte cada área protegida en un aula abierta al aire libre.

Paso a paso, a ritmo lento, deteniéndose sobre el terreno en los principales procesos naturales que configuran cada espacio protegido. Flora, fauna, usos tradicionales del territorio... ningún elemento importante pasa desapercibido ante la mirada experta del guía, que muestra con detalle y pasión las claves de los Espacios Naturales Protegidos. De la mano de Naturea Cantabria te invitamos a descubrir la naturaleza que nos rodea de la mano experta de un monitor especializado. Ven y descubre naturaleza.

Durante el curso desarrollamos un intenso programa de Educación Ambiental para alumnado de todos los niveles. Puedes conocer más sobre él en [www.natureacantabria.com](http://www.natureacantabria.com) o en el 942 049 438



## Equipos de mantenimiento

Los equipos de mantenimiento de la Red Cántabra de Desarrollo Rural, dentro del programa Naturea Cantabria, realizan un trabajo a menudo en la sombra, pero que es fundamental para el perfecto funcionamiento de todo el programa y para facilitar el disfrute de la naturaleza por parte de toda la población. Estas cuadrillas se encargan del mantenimiento y adecuación de mil doscientos kilómetros de senderos, antiguas veredas ganaderas perdidas por la merma de la actividad tradicional en la mayor parte de los casos. Asimismo se encargan del mantenimiento de una veintena de áreas recreativas, varios miradores y de los centros de interpretación vinculados al programa Naturea Cantabria. Además, más allá de los servicios habituales, este servicio está en continua colaboración con todo tipo de entidades locales y supralocales y con la guardería de las distintas Comarcas Forestales de Cantabria para todo tipo de actuaciones.



# Un programa lleno de oportunidades para descubrir la naturaleza de Cantabria



## Verano

La naturaleza está para disfrutarla de manera responsable y sostenible. Naturea Cantabria ha organizado una intensa programación de actividades con las que disfrutar y descubrir la naturaleza de Cantabria. En total, en los meses de verano, se han programado más de 300 actividades en todo tipo de ambientes y para todo tipo de públicos. Costa, interior, montañas, ríos, bosques, gratuitas o de pago... las opciones son tan variadas como lo es la Naturaleza en Cantabria. ¿Cuál eliges?



## Otoño

El calor del estío va dando paso a, probablemente, la mejor etapa del año para 'naturear' Cantabria: el otoño. Naturea Cantabria ofrece una amplia gama de posibilidades que permiten descubrir los secretos mejor guardados de nuestra naturaleza, los valores de biodiversidad de estos espacios, las más inesperadas estampas, los más bellos paisajes teñidos de rojo...

## Y además:



## Rutas autoguiadas Naturea Cantabria

¿Te apetece descubrir la naturaleza de Cantabria a tu ritmo y de manera autónoma? Nuestro proyecto pone a disposición de todo el público rutas balizadas que permiten recorrer buena parte de los espacios protegidos y que son mantenidas en perfecto estado durante todo el año por nuestras cuadrillas.

Se trata de un proyecto ejecutado y financiado por los 5 Grupos de Acción Local de Cantabria a través del programa LEADER de la Consejería de Desarrollo Rural, Ganadería, Pesca, Alimentación y Medio Ambiente. Cuenta con la colaboración del programa Naturea Cantabria de la Red Cántabra de Desarrollo Rural para su diseño y ejecución. Todos los itinerarios se encuentran disponibles en nuestra web para su consulta y descarga de tracks y de toda la información necesaria.



## #Natureandoencorto: rutas cortas y gratuitas para disfrutar en familia

Queremos que todo el mundo pueda conocer la naturaleza de Cantabria y por eso organizamos periódicamente una serie de actividades GRATUITAS cortas para comenzar a conocer la naturaleza de Cantabria. #Natureandoencorto es una serie de propuestas de naturaleza muy sencillas para toda la familia. Se trata de planes de naturaleza perfectamente compatibles y combinables con otras propuestas que se desarrollan en el medio rural de Cantabria. ¿Te animas a naturear en corto?

Estas actividades se realizan en fines de semana y periodos vacacionales en todas las zonas en las que trabajamos. Puedes consultar la programación prevista en esta publicación y en [www.natureacantabria.com](http://www.natureacantabria.com)



Encuentra esta modalidad con # y en verde dentro del catálogo

## RESERVA PREVIA



Todas las actividades requieren reserva previa que puedes realizar on line o por teléfono (942 049 438 de lunes a viernes de 9 a 14 horas). Se publican en la web de Naturea Cantabria con un máximo de un mes de antelación. Además del servicio de reserva online, la web de Naturea ofrece amplia información sobre cada una de las actividades, así como otras funcionalidades como compartir coche entre personas usuarias del programa y otros muchos contenidos.

[www.natureacantabria.com](http://www.natureacantabria.com)

# Centros de interpretación de

## SAJA-BESAYA

CENTRO DE INTERPRETACIÓN  
DEL PARQUE NATURAL  
SAJA-BESAYA

Saja (Los Tojos)  
Carretera CA-280, km 13

608 065 846



## VALLES PASIEGOS

PUNTO DE INFORMACIÓN  
NATURALEZA CANTABRIA

Puente Viego  
Antigua estación de FF.CC.

942 598 758 / 666 603 431



## OYAMBRE

CENTRO DE INTERPRETACIÓN  
DEL PARQUE NATURAL  
DE OYAMBRE

San Vicente de La Barquera  
Faro Punta de La Silla

942 712 019 / 696 934 603

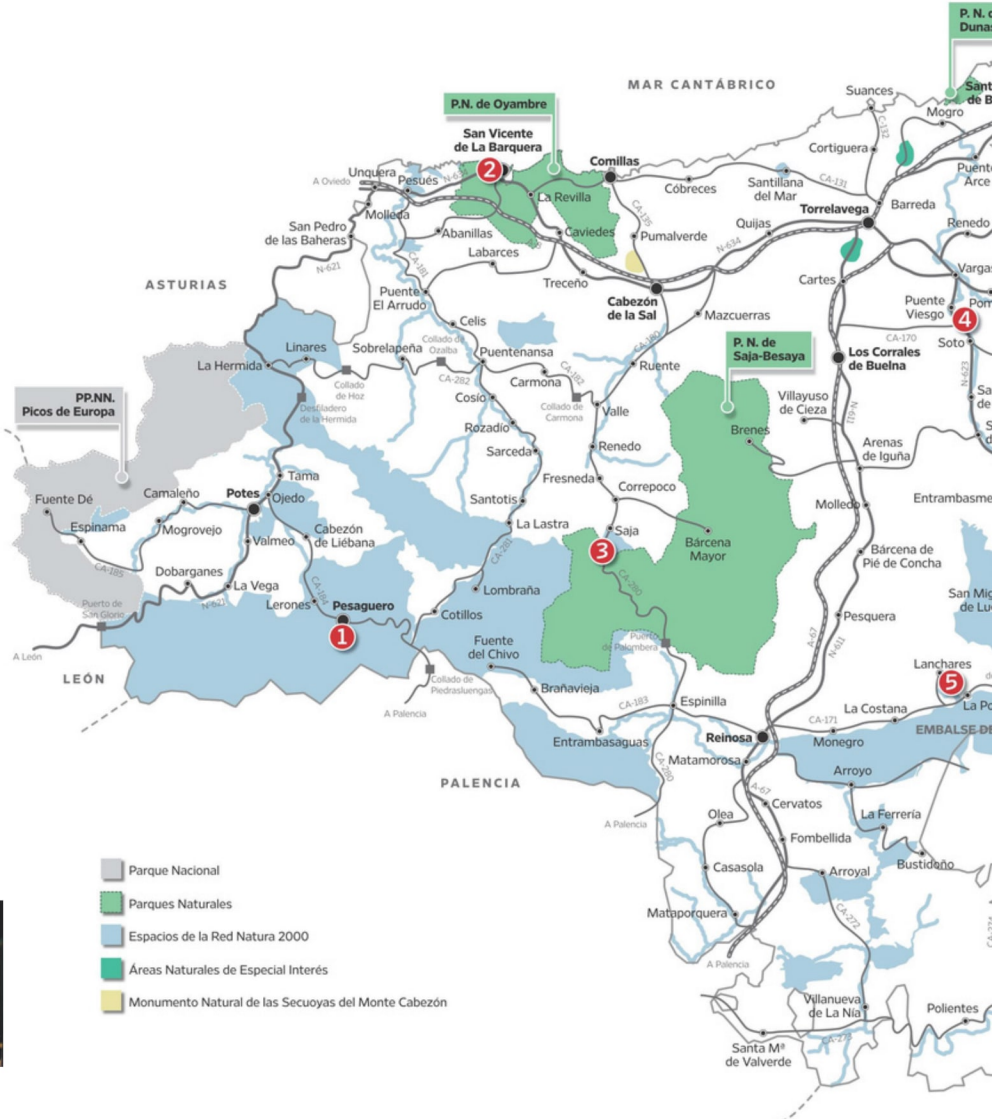



## LIÉBANA

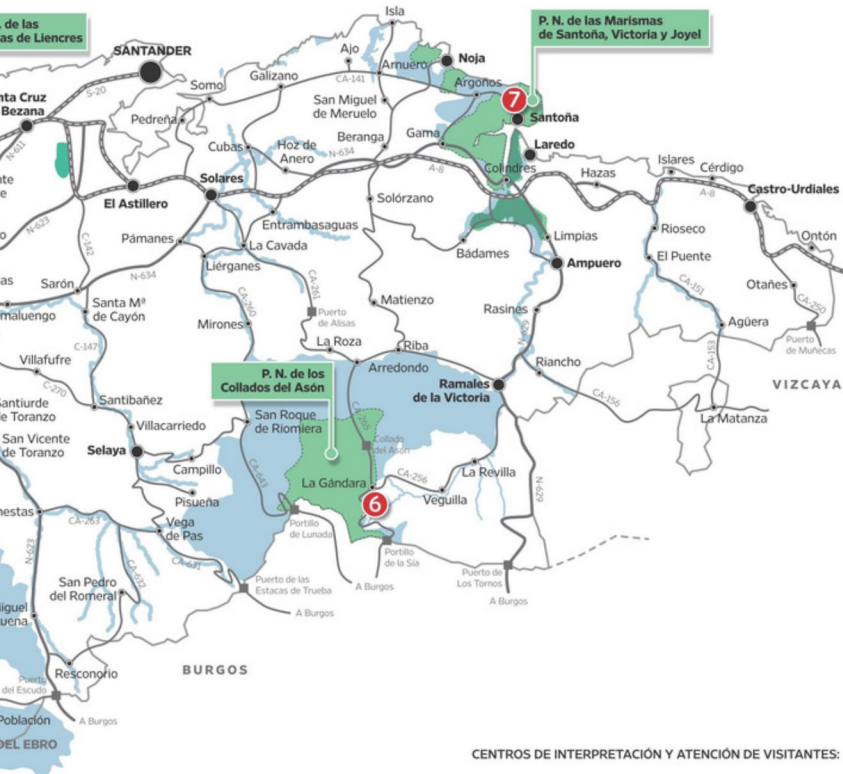
CASA DE LA NATURALEZA  
DE PESAGUERO

Pesaguero  
Carretera CA-184, km 14

608 849 362



# la Red de Espacios Naturales Protegidos



## CENTROS DE INTERPRETACIÓN Y ATENCIÓN DE VISITANTES:

- 1 Casa de la Naturaleza de Pesaguero
- 2 Centro de Interpretación del P. N. de Oyambre (Faro Punta de La Silla)
- 3 Centro de Interpretación del P. N. Saja-Besaya
- 4 Punto de información Naturea Cantabria (antigua estación de Puente Viego)
- 5 Centro Ornitológico del Embalse del Ebro
- 6 Centro de Interpretación del P. N. de los Collados del Asón
- 7 Centro de Interpretación del P. N. de las Marismas de Santoña, Victoria y Joyel

## HORARIO DE APERTURA PARA TODOS LOS CENTROS

ENERO-MARZO	De miércoles a viernes	10:00-15:30 h	Sábados, domingos y festivos	10:00-18:00 h
ABRIL-JUNIO	De miércoles a viernes	10:00-17:00 h	Sábados, domingos y festivos	10:00-19:00 h
JULIO-AGOSTO	De lunes a domingo y festivos	10:00-19:00 h		
SEPTIEMBRE	De martes a domingo y festivos	10:00-19:00 h		
OCTUBRE	De miércoles a viernes	10:00-17:00 h	Sábados, domingos y festivos	10:00-19:00 h
NOVIEMBRE - DICIEMBRE	De miércoles a viernes	10:00-15:30 h	Sábados, domingos y festivos	10:00-18:00 h
Entrada gratuita		<a href="http://www.natureacantabria.com">www.natureacantabria.com</a>		



## COLLADOS DEL ASÓN

### CENTRO DE INTERPRETACIÓN DEL PARQUE NATURAL COLLADOS DEL ASÓN

La Gándara (Soba)  
Área recreativa del Monte Lavín

619 892 634



## CAMPOO-LOS VALLES

### CENTRO ORNITOLÓGICO DEL EMBALSE DEL EBRO

La Población  
(Campo de Yuso)

608 413 109



## SANTOÑA, VICTORIA Y JOYEL

### CENTRO DE INTERPRETACIÓN DEL PARQUE NATURAL DE LAS MARISMAS DE SANTOÑA, VICTORIA Y JOYEL

Santoña  
Edificio Mirador de las marismas

942 671 724 / 674 617 628

# Parque Natural de los Collados del Asón y Red Natura 2000 en Asón Agüera Trasmiera



[www.natureacantabria.com](http://www.natureacantabria.com)



Itinerario	Duración	Longitud	Desnivel	Dificultad
Bustalveinte	6 h	15 km	530 m	Media ●
Cailagua: nacimiento del Asón	4 h	8,5 km	260 m	Baja ●
Camino a Busquemao	5 h	10,5 km	530 m	Media ●
Caminos de Soba	6 h	14 km	500 m	Alta ●
Canal de Rolacías	5 h	11 km	650 m	Media ●
Canalahonda	5 h	12 km	420 m	Media ●
El viaje del Cóndor	7 h	19 km	740 m	Alta ●
Glaciar de Hondojoán	6 ½ h	15,5 km	620 m	Media ●
Guardianes de Las Garmas	4 h	7 km	280 m	Media ●
Hayedo Busturejo	6 h	16 km	650 m	Alta ●
Identificación de aves	4 ½ h	-	-	Baja ●
Las Motas	7 h	18,5 km	900 m	Alta ●
Las Trincheras	5 h	12 km	435 m	Media ●
Llana de Pomayor	6 h	10 km	470 m	Alta ●
Los Sotos	3 ½ h	5 km	240 m	Baja ●
Lunada – Castro Valnera	6 ½ h	11 km	670 m	Alta ●
Mazo Grande	4 ½ h	8 km	575 m	Media ●
Miradores de Soba	3 h	6 km	130 m	Baja ●
Monte La Vega	4 ½ h	10 km	200 m	Media ●
Mortillano	6 ½ h	13 km	735 m	Alta ●
Peña Lavalle	6 ½ h	11 km	720 m	Alta ●
Peña Lusa	6 ½ h	11,5 km	685 m	Alta ●
Porracolina	7 ½ h	14 km	1000 m	Alta ●
Sierra de Valnera	7 ½ h	16 km	700 m	Alta ●
Senda del aquelarre	5 h	10 km	400 m	Media ●
Tras los pasos del Roblón	4 h	9 km	220 m	Baja ●
Valle del silencio	4 ½ h	10 km	350 m	Alta ●
Vuelta a Colina	6 ½ h	17 km	760 m	Alta ●
Vuelta a Socueva	4h	8 km	280 m	Baja ●
#Centro ictiológico de Arredondo	1:30 h	-	-	Baja ●
#Nacimiento del Gándara	2,5 h	4,5 km	-	Baja ●
#Vegacorredor, el regreso de la nutria	2,5 h	5 km	-	Baja ●

El Parque Natural de los Collados del Asón es un lugar excepcional en el que poder disfrutar de la belleza del paisaje de la montaña oriental de Cantabria.

Se localiza íntegramente en el municipio de Soba, en altitudes comprendidas entre los 240 y los 1581 metros y se encuentra dentro del amplio conjunto glaciado de la montaña oriental de Cantabria donde son bien visibles algunas de las formas de acumulación y erosión provocadas por el hielo. Los ecosistemas que alberga, la diversidad de fauna y flora asociada, la tranquilidad y autenticidad de los paisajes, contribuyen a recomendar su visita.

Además, en esta comarca podemos encontrar otros importantes espacios dentro de la Red Natura 2000 como Zonas Especiales de Conservación (ZEC Montaña Oriental, ZEC Río Agüera, ZEC Río Asón y ZEC Río Miera).

**Collados del Asón permite conocer la influencia de la piedra caliza y del modelado glaciar**

## Centro de Interpretación del Parque Natural de Los Collados del Asón

Esta instalación familiariza al visitante con la geomorfología, la vegetación, la fauna y los rasgos de la actividad antrópica de este ámbito marcadamente rural. Diversas salas temáticas ensalzan la importancia que tienen en el territorio el glaciario cuaternario y el mundo subterráneo.

Los guías vinculados al programa de Uso Público se encargan de la atención al visitante, ofreciendo amplia información sobre los valores naturales del espacio, lugares de interés, y la posibilidad de realizar visitas guiadas y autoguiadas. Además, se ocupan de la atención guiada del Centro Ictiológico de Arredondo, instalación dedicada al cultivo de juveniles autóctonos de salmón atlántico, y al estudio y conservación de nuestros ecosistemas fluviales.

La Gándara (Soba) - Área recreativa del Monte Lavín - 619 892 634





## **JULIO**

- Sábado 1 **Bustalveinte**
- Domingo 2 **Canalahonda**
- Martes 4 **#Vegacorredor**
- Miércoles 5 **Hayedo Busturejo**
- Jue 6 **#Nac. del Gándara + #C.Ictiológico**
- Viernes 7 **El Mazo Grande + #C.Ictiológico**
- Sábado 8 **Sierra de Valnera**
- Dom 9 **Tras los pasos del Roblón + #C.Ictiológico**
- Martes 11 **#Vegacorredor**
- Miércoles 12 **Observación de aves**
- Jueves 13 **#Nac. del Gándara + #C.Ictiológico**
- Viernes 14 **Camino a Busquemao**
- Sábado 15 **Vuelta a Socueva + #C.Ictiológico**
- Domingo 16 **Las Motas**
- Martes 18 **#Vegacorredor**
- Miércoles 19 **Peña Lusa**
- Jueves 20 **#Nac. del Gándara + #C.Ictiológico**
- Viernes 21 **Valle del silencio**
- Sábado 22 **Canal de Rolacías + #C.Ictiológico**
- Domingo 23 **Vuelta a Colina**
- Martes 25 **#Vegacorredor**
- Jue 27 **#Nac. del Gandara + #C.Ictiológico**
- Viernes 28 **La senda del aquellarre**
- Sábado 29 **Cailagua + #C.Ictiológico**
- Domingo 30 **Castro Valnera**



## **OCTUBRE**

- Domingo 1 **Valle del Silencio**
- Sábado 7 **Tras los pasos del Roblón**
- Domingo 8 **Castro Valnera**
- Jueves 12 **Porracolina**
- Sábado 14 **Hayedo Busturejo**
- Domingo 15 **Vuelta a Socueva + #C. Ictiológico**
- Sábado 21 **Canal de Rolacías + #C.Ictiológico**
- Domingo 22 **Las Motas**
- Sábado 28 **Peña Lusa**
- Domingo 29 **Monte La Vega**

## **AGOSTO**

- Martes 1 **#Vegacorredor**
- Miércoles 2 **Los Sotos**
- Jueves 3 **#Nac. del Gándara + #C.Ictiológico**
- Viernes 4 **Cailagua + #C.Ictiológico**
- Sábado 5 **El Viaje del Cóndor**
- Domingo 6 **Canalahonda + #C.Ictiológico**
- Martes 8 **#Vegacorredor**
- Miércoles 9 **Sierra de Valnera**
- Jue 10 **#Nac. del Gándara + #C.Ictiológico**
- Viernes 11 **Guardianes de las Garmas**
- Sábado 12 **Vuelta a Colina**
- Dom 13 **Canal de Rolacías + #C.Ictiológico**
- Martes 15 **#Vegacorredor**
- Miércoles 16 **Llana de Pomayor**
- Jueves 17 **#Nac. del Gándara + #C.Ictiológico**
- Viernes 18 **Las Trincheras**
- Sábado 19 **Vuelta a Socueva + #C.Ictiológico**
- Domingo 20 **Peña Lusa**
- Martes 22 **#Vegacorredor**
- Miercoles 23 **Sierra de Valnera**
- Jueves 24 **#Nac. del Gándara + #C.Ictiológico**
- Viernes 25 **El viaje del cóndor**
- Sábado 26 **Los Sotos + #C.Ictiológico**
- Domingo 27 **Caminos de Soba**
- Martes 29 **#Vegacorredor**
- Miércoles 30 **Canalahonda**
- Jueves 31 **#Nac. del Gándara + #C.Ictiológico**

## **NOVIEMBRE**

- Miércoles 1 **Vuelta a Colina**
- Sábado 4 **Glaciar de Hondojoón**
- Domingo 5 **Cailagua + #C.Ictiológico**
- Sábado 11 **Vuelta a Socueva + #C.Ictiológico**
- Domingo 12 **Bustalveinte**
- Sábado 18 **Llana de Pomayor**
- Domingo 19 **Camino a Busquemao**
- Sábado 25 **Caminos de Soba**
- Dom 26 **Guardianes de las Garmas + #C.Ictiológico**

## **SEPTIEMBRE**

- Viernes 1 **Canal de Rolacías + #C. Ictiológico**
- Sábado 2 **Vuelta a Colina**
- Domingo 3 **Cailagua + #C.Ictiológico**
- Sáb 9 **Tras los pasos del roblón + #C.Ictiológico**
- Domingo 10 **Castro Valnera**
- Viernes 15 **Miradores de Soba**
- Sábado 16 **Glaciar de Hondojoón**
- Domingo 17 **Porracolina**
- Sábado 23 **Porracolina**
- Domingo 24 **Camino a Busquemao**
- Sábado 30 **Mortillano**



## **ACTIVIDADES PREVISTAS EN EL PARQUE NATURAL COLLADOS DEL ASÓN**

\*Programación provisional sujeta a posibles cambios. Listado definitivo disponible en [www.natureacantabria.com](http://www.natureacantabria.com)  
Reserva con un máximo de un mes de antelación

## **DICIEMBRE**

- Sábado 2 **Valle del Silencio**
- Domingo 3 **El Mazo Grande**
- Miércoles 6 **Senda del Aquellarre**
- Jueves 7 **Los Sotos**
- Viernes 8 **Camino a Busquemao**
- Sábado 9 **Glaciar de Hondojoón**
- Domingo 10 **Canal de Rolacías**
- Sábado 16 **Cailagua**
- Domingo 17 **Tras los pasos del roblón**
- Viernes 22 **Vuelta a Socueva**
- Sábado 23 **Canalahonda**
- Mié 27 **Guardianes de las Garmas**
- Jueves 28 **Las Trincheras**
- Viernes 29 **Monte La Vega**
- Domingo 30 **Miradores de Soba**



# Parque Natural de las Marismas de Santoña, Victoria y Joyel y Red Natura 2000 en Asón Agüera Trasmiera



Grupo de Acción Local  
Asón - Agüera - Trasmiera

[www.natureacantabria.com](http://www.natureacantabria.com)

El Parque Natural de las Marismas de Santoña, Victoria y Joyel constituye el principal humedal de la Cornisa Cantábrica y se trata de uno de los mayores santuarios de aves del país. Ocupa 6.678 hectáreas repartidas entre 11 municipios (Ampuero, Argoños, Arnuero, Bárcena de Cicero, Colindres, Escalante, Laredo, Limpias, Noja, Santoña y Voto).

Estas marismas son un destino fundamental para las aves migratorias del norte de Europa en su desplazamiento hacia tierras más cálidas. Este espacio, además de las marismas, incluye otros hábitats muy destacados como son las zonas acantiladas, encinares costeros cántabricos, matorrales, praderías, pastizales, playas y sistemas dunares.

**La comarca Asón-Agüera-Trasmiera aporta cuatro municipios al Parque Natural de las Marismas de Santoña, Victoria y Joyel: Bárcena de Cicero, Voto, Limpias y Ampuero**

Itinerario	Duración	Longitud	Desnivel	Dificultad
Aves del estuario del Asón	2 ½ h	-	-	Baja ●
Barco : aves acuáticas e invernantes	2 ½ h	-	-	Baja ●
Barco : estuario del Asón y monte Buciero	2 h	-	-	Baja ●
Cabo Quejo, la costa de los halcones	3 ½ h	5,4 km	126 m	Media ●
Cumbres del Buciero	6 h	8,1 km	368 m	Alta ●
Dunas de Berria	3 h	3,7 km	-	Baja ●
El Remedón: los últimos cuatrerros	5 h	10 km	515 m	Media ●
Isla: de Abisinia a Castellanos	3 ½ h	6,6 km	109 m	Baja ●
Marisma de la Saca	2 ½ h	3 km	-	Baja ●
Marisma de Joyel	2 ½ h	2 km	-	Baja ●
Miravalles	3 ½ h	5,5 km	202 m	Media ●
Monte Buciero, la costa Esmeralda	3 ½ h	7,2 km	220 m	Media ●
Monte Cincho, el mirador de Trasmiera	3 ½ h	4,2 km	190 m	Media ●
Montehano	2 ½ h	2,5 km	183 m	Media ●
Pico Candiano	5h	10,1 km	520 m	Media ●

Natureando en corto	Duración	Longitud	Desnivel	Dificultad
#Ancillo	1 ½ h	1,5 km	-	Baja ●
#La Casa Blanca	2 h	3,6 km	140 m	Baja ●
#Ría de Rada	2 h	2,5 km	-	Baja ●

## Centro de Interpretación del Parque Natural de las Marismas de Santoña, Victoria y Joyel

Se ubica en la planta baja del "Mirador de las marismas", en el puerto de Santoña. Los contenidos se distribuyen en un recorrido que permitirá al visitante descubrir, de manera didáctica y amena, los principales valores de este singular espacio natural. El visitante puede obtener amplia información sobre las rutas y las especies de flora y fauna más representativas de los ecosistemas del Parque, escenificados finalmente a lo largo de un diorama con reproducciones realistas: fondos marinos, playas y dunas, la marisma, la campiña, el monte de encinas, los acantilados costeros y las cavidades subterráneas.

Edificio Mirador de las Marismas, Puerto de Santoña - 674 617 628



## JULIO

- Sábado 1 **Cumbres Buciero**
- Domingo 2 **#Rada**
- Miércoles 5 **#Ancillo**
- Viernes 7 **Buciero Costa Esmeralda**
- Sábado 8 **Montehano**  
**Barco: estuario y Buciero**
- Domingo 9 **#Rada**
- Miércoles 12 **#Ancillo**
- Jueves 13 **Miravalles**
- Viernes 14 **#La Casa Blanca**
- Sábado 15 **La Viesca**
- Domingo 16 **#Rada**
- Miércoles 19 **#Ancillo**
- Jueves 20 **Intermareal nocturno en Noja**
- Viernes 21 **El Cincho**
- Sábado 22 **Miravalles**
- Domingo 23 **#Rada**
- Miércoles 26 **#Ancillo**
- Jueves 27 **Buciero Nocturno**
- Viernes 28 **Montehano**
- Sábado 29 **Marisma de Joyel**  
**Barco: estuario y Buciero**
- Domingo 30 **#Rada**

\*Programación provisional sujeta a posibles cambios. Listado definitivo disponible en [www.natureacantabria.com](http://www.natureacantabria.com)

Reserva con un máximo de un mes de antelación

## AGOSTO

- Miércoles 2 **#Ancillo**
- Jueves 3 **Intermareal nocturno en Noja**
- Viernes 4 **Montehano**
- Sábado 5 **El Cincho**
- Domingo 6 **#Rada**  
**Barco: estuario y Buciero**
- Miércoles 9 **#Ancillo**
- Viernes 11 **#La casa blanca**
- Sábado 12 **Cabo Quejo**
- Domingo 13 **#Rada**
- Miércoles 16 **#Ancillo**
- Jueves 17 **Buciero nocturno**
- Viernes 18 **Miravalles**
- Sábado 19 **Pico Candiano**
- Domingo 20 **#Rada**
- Miércoles 23 **#Ancillo**
- Viernes 25 **Buciero Costa esmeralda**
- Sábado 26 **El Remendón**
- Domingo 27 **#Rada**  
**Barco: estuario y Buciero**
- Miércoles 30 **#Ancillo**

## ACTIVIDADES PREVISTAS EN EL PARQUE NATURAL DE LAS MARISMAS DE SANTOÑA, VICTORIA Y JOYEL

## SEPTIEMBRE

- Sábado 2 **Buciero costa esmeralda**  
**Barco: estuario y Buciero**
- Domingo 3 **#Rada**
- Miércoles 6 **#Ancillo**
- Sábado 9 **Observación de aves en Colindres**
- Domingo 10 **#Rada**
- Sábado 16 **Isla, de Abisinia a Castellanos**
- Domingo 17 **Miravalles**
- Sábado 23 **Dunas de Berria**
- Domingo 24 **Cabo Quejo**
- Sábado 30 **Pico Candiano**



## OCTUBRE

- Domingo 1 **El Cincho**
- Sábado 7 **Montehano**
- Domingo 8 **La Viesca**
- Sábado 14 **Dunas de Joyel**
- Domingo 15 **Pico Candiano**
- Sábado 21 **Isla, de Abisinia a Castellanos**
- Domingo 22 **Buciero costa esmeralda**
- Sábado 28 **El Remendón**
- Domingo 29 **Cabo Quejo**

## NOVIEMBRE

- Jueves 2 **Taller Familiar**
- Sábado 4 **Observación de aves**
- Domingo 5 **La Viesca**
- Sábado 11 **Buciero costa esmeralda**
- Domingo 12 **Observación de aves**
- Sábado 18 **Observación de aves**
- Domingo 19 **Isla, de Abisinia a Castellanos**
- Sábado 25 **Marisma de la Saca**
- Domingo 26 **Miravalles**

## DICIEMBRE

- Sábado 2 **Observación de aves**
- Domingo 3 **Cabo Quejo**
- Sábado 9 **El Cincho**
- Domingo 10 **Observación de aves**
- Sábado 16 **Marisma de la Saca**
- Domingo 17 **Isla, de Abisinia a Castellanos**
- Sábado 23 **Observación de aves**
- Sábado 30 **Observación de aves**



# Red Natura 2000 en Liébana



[www.natureacantabria.com](http://www.natureacantabria.com)

Itinerario	Duración	Longitud	Desnivel	Dificultad
Altos de Taruey	5 h	11,5 km	650 m	Media
Azufral de Cambarco	6 h	17 km	750 m	Media
Brañas de Bejes	5 h	9 km	500 m	Alta
Braña de los Tejos ( <i>Saja Nansa</i> )	7 h	19 km	900 m	Alta
Cantalafredo	6 ½ h	13 km	900 m	Alta
Cascadas de Retumbia	5 h	10,5 km	520 m	Media
Collado de Cienpastores	6 ½ h	14 km	830 m	Alta
Collado Arceón	6 h	13,5 km	800 m	Media
Collado Osina	7 h	12,6 km	800 m	Alta
Collado Robadorio	5 h	10 km	600 m	Media
El Cerraillu	5 h	9 km	540 m	Media
Las Arnas	6 ½ h	13 km	700 m	Alta
Las Colladillas	6 h	13 km	600 m	Media
Los Cuéneres	5 ½ h	13 km	350 m	Media
Monte Arabedes	3 ½ h	9,5 km	350 m	Baja
Murciélagos de Liébana	3 ½ h	variable	variable	Baja
Niñandi ( <i>Saja Nansa</i> )	6 ½ h	9,5 km	800 m	Alta
Peñuca de Colio	6 h	12 km	550 m	Baja
Sestil de las Partidas	6 ½ h	16 km	860 m	Media
Sierra Beleña	5 ½ h	12 km	600 m	Media
Pico Bistruey	6 h	13 km	890 m	Alta
Pico Agero	6 h	10 km	1040 m	Alta
Pico Jaro	6,5 h	10 km	800 m	Alta
Pico Tresmares	7 h	13,6 km	900 m	Alta
Pradería de Marcuedes	5 ½ h	12 km	450 m	Media
Puertos de Ullances	5,5 h	12 km	550 m	Media
Valle de Bedoya	4 h	8,5 km	420 m	Baja
#Sierra Tama	2 h	3,5 km	170 m	Baja
#Robledal de Mataseñas	2 ½ h	4 km	230 m	Baja
#Cabezón de Liébana, un viaje en el tiempo	2 h	1,5 km	-	Baja

Liébana constituye la mejor representación de la biodiversidad y la conservación de la Naturaleza de Cantabria. No en vano, este territorio permite descubrir un prodigioso compendio de prácticamente todos los hábitats peninsulares en una comarca perfectamente definida geográficamente.

Es un espacio de una naturaleza exuberante marcada por una geomorfología espectacular y por la influencia humana tradicional en el territorio. Las altas cumbres montañosas, fondos de valle, bosques y pastizales de alta montaña cantábrica albergan las principales poblaciones de macrovertebrados de la región.

Además del conocido Parque Nacional Picos de Europa, esta comarca posee tanto amplias Zonas de Especial Protección para las Aves (ZEPA) como Zonas de Especial Conservación (ZEC) incluidas en la red ecológica de protección europea Red Natura 2000.

**Liébana es una comarca única que permite descubrir prácticamente todos los hábitats peninsulares**



## Casa de la Naturaleza de Pesaguero

Localizada en el municipio de Pesaguero, se trata de una casona del siglo XVII restaurada, que fue durante años la Casa Consistorial del municipio. Alberga en su interior una completa exposición de los elementos naturales que caracterizan a la comarca de Liébana. Su emplazamiento es el idóneo para la interpretación del medio natural lebaniego y sus guías ofrecen toda la información que requiera el visitante acerca de los valores naturales y culturales del entorno, así como la que atañe al uso público en la comarca, itinerarios guiados, autoguiados, lugares de interés, etc.

Pesaguero - Carretera CA184, km 14 - 608 849 362

## JULIO

- Sábado 1 **Las Arnas**
- Domingo 2 **Sestil de las Partidas**
- Miércoles 5 **#Sierra de Tama**
- Viernes 7 **#Robledal de Mataseñas**
- Sábado 8 **Peñuca de Colio**
- Domingo 9 **#Cabezón de Liébana**
- Miércoles 12 **#Sierra de Tama**
- Jueves 13 **Sierra Beleña**
- Viernes 14 **#Robledal de Mataseñas**
- Sábado 15 **Los Cuéneres**
- Domingo 16 **#Cabezón de Liébana**
- Miércoles 19 **#Sierra de Tama**
- Jueves 20 **Natureando el Camino** †
- Viernes 21 **#Robledal de Mataseñas**
- Sábado 22 **Pico Bistruey**
- Domingo 23 **#Cabezón de Liébana**
- Miércoles 26 **#Sierra de Tama**
- Jueves 27 **Niñandi, sierra de Peñarrubia**
- Viernes 28 **Robledal de Mataseñas**
- Sábado 29 **Braña de los Tejos**
- Domingo 30 **#Cabezón de Liébana**

## AGOSTO

- Miércoles 2 **#Sierra de Tama**  
**Nocturna murciélagos**
- Jueves 3 **Natureando el Camino** †
- Viernes 4 **#Robledal de Mataseñas**
- Sábado 5 **Pico Agero**
- Domingo 6 **#Cabezón de Liébana**
- Miércoles 9 **#Sierra de Tama**
- Jueves 10 **Brañas de Cucayo**
- Viernes 11 **#Robledal de Mataseñas**
- Sábado 12 **Collado Robadorio**
- Domingo 13 **#Cabezón de Liébana**
- Martes 15 **Monte Arabedes**
- Miércoles 16 **#Sierra de Tama**
- Jueves 17 **Collado Osina**
- Viernes 18 **#Robledal de Mataseñas**
- Sábado 19 **Pico Jaro**
- Domingo 20 **#Cabezón de Liébana** †
- Miércoles 23 **#Sierra de Tama**
- Jueves 24 **Natureando el Camino**
- Viernes 25 **#Robledal de Mataseñas**
- Sábado 26 **El Cerrailu**
- Domingo 27 **#Cabezón de Liébana**
- Miércoles 30 **#Sierra de Tama**

## SEPTIEMBRE

- Viernes 1 **Brañas de Bejes**
- Sábado 2 **Cascadas de Retumbia**
- Domingo 3 **Valle de Bedoya**
- Viernes 8 **Natureando el Camino** †
- Sábado 9 **El Cerrailu**
- Domingo 10 **Puertos de Ullances**
- Viernes 15 **Monte Arabedes**
- Sábado 16 **Natureando el Camino** †
- Domingo 17 **Peñuca de Colio**
- Viernes 22 **Collado Osina**
- Sábado 23 **Pico Jaro**
- Domingo 24 **Pico Tres Mares**
- Viernes 29 **Altos de Taruey**
- Sábado 30 **Niñandi, sierra de Peñarrubia**



### **Natureando el camino**

Buena parte del Camino Lebaniego atraviesa Espacios Naturales Protegidos. Con motivo de la celebración del Año Jubilar Lebaniego 2023-2024 organizaremos una serie de salidas en las que descubriremos una serie de etapas de este camino de peregrinación desde su vertiente más natural



## OCTUBRE

- Domingo 1 **Pico Tres Mares**
- Viernes 6 **Collado Robadorio**
- Sábado 7 **Braña de Cucayo**
- Domingo 8 **Puertos de Ullances**
- Viernes 13 **Pico Bistruey**
- Sábado 14 **Braña de los Tejos**
- Domingo 15 **Natureando el Camino** †
- Viernes 20 **Azufral de Cambarco**
- Sábado 21 **Monte Arabedes**
- Domingo 22 **Sestil de las Partidas**
- Viernes 27 **Brañas de Bejes**
- Sábado 28 **Cantalafredo**
- Domingo 29 **Altos de Taruey**

## **ACTIVIDADES PREVISTAS EN LA RED NATURA 2000 DE LIÉBANA**

## NOVIEMBRE

- Viernes 3 **Las Colladillas**
- Sábado 4 **Natureando el Camino** †
- Domingo 5 **Collado Cienpastores**
- Sábado 11 **Cascadas de Retumbia**
- Domingo 12 **Puertos de Ullances**
- Sábado 18 **Pico Jaro**
- Domingo 19 **Las Arnas**
- Sábado 25 **Sierra Beleña**
- Domingo 26 **Natureando el Camino** †

## DICIEMBRE

- Sábado 2 **Collado Arceón**
- Domingo 3 **Las Colladillas**
- Sábado 9 **Collado Robadorio**
- Domingo 10 **Pico Agero**
- Sábado 16 **Natureando el Camino** †
- Domingo 17 **Braña de Cucayo**
- Sábado 23 **Pradería de Marcuedes**
- Viernes 29 **Azufral de Cambarco**
- Sábado 30 **Collado Arceón**

\*Programación provisional sujeta a posibles cambios. Listado definitivo disponible en [www.natureacantabria.com](http://www.natureacantabria.com). Reserva con un máximo de un mes de antelación

# Parque Natural Saja Besaya y Red Natura 2000 en Saja Nansa



Saja Nansa  
ASOCIACIÓN DE DESARROLLO RURAL

[www.natureacantabria.com](http://www.natureacantabria.com)

Itinerario	Duración	Longitud	Desnivel	Dificultad
Altos de Cabuérniga	6 h	10 km	750 m	Alta ●
Arroyo de Viaña	5 h	10 km	350 m	Baja ●
Arroyo Las Cortes ( <i>Campoo-Los Valles</i> )	4 ½ h	10 km	220 m	Baja ●
Arroyo Los Brañales	6 h	14 km	750 m	Media ●
Bárcena Mayor y su entorno	3 h	7 km	200 m	Baja ●
Braña de Espinas	6 h	15 km	500 m	Media ●
Braña de Los Tejos	7 h	19 km	900 m	Alta ●
Brañazarza ( <i>Campoo-Los Valles</i> )	5 h	9 km	400 m	Media ●
Camino Viejo Saja-Tudanca	6 h	11 km	790 m	Alta ●
Candanoso	5 h	12 km	650 m	Media ●
Carboneras del Nansa	5 ½ h	10 km	550 m	Media ●
Coteruco del Berrón	6 h	13 km	700 m	Alta ●
Cuchisecos – La Serrulda ( <i>Campoo-Los Valles</i> )	6 h	14,5 km	820 m	Alta ●
Cumbres del PN Saja Besaya	5 ½ h	750 m	10 km	Alta ●
El bosque invisible	7 h	14 km	950 m	Alta ●
El roble Tumbao	4 h	10 km	370 m	Baja ●
El Toral	5 ½ h	13 km	600 m	Media ●
El Tornillo ( <i>Campoo-Los Valles</i> )	5 ½ h	10 km	700 m	Alta ●
Hayacorva	4 h	13 km	400 m	Media ●
Hayedo Matanzas	2 ½ h	4 km	250 m	Media ●
La Armadija	2 ½ h	4 km	150 m	Baja ●
La Corva	5 ½ h	15 km	400 m	Media ●
La Guarda	5 ½ h	8 km	600 m	Media ●
La ruta de los Sarrujanos	5 ½ h	13 km	600 m	Media ●
Los cinco municipios	6 h	16 km	650 m	Alta ●
Los meleros	4 h	9 km	300 m	Media ●
Los pueblos de Polaciones- etapa 1	4 h	9,5 km	500 m	Media ●
Los pueblos de Polaciones- etapa 2	5 h	12,7 km	660 m	Media ●
Los pueblos de Polaciones- etapa 3	4 h	10 km	390 m	Media ●
Monte Hornero	3 ½ h	7,5 km	400 m	Media ●
Monte Jilguero	3 h	5 km	300 m	Baja ●
Mozagro, camino del Requeté	6 h	14 km	800 m	Media ●
Puente Bujén	3 h	7 km	200 m	Baja ●
Selviejo	2 ½ h	4 km	250 m	Baja ●
Sierra del Escudo y Monte Aá	6 ½ h	14 km	650 m	Alta ●
Sobrecomillas	6 ½ h	14 km	770 m	Alta ●
#Hayas de la Cotera	2 h	4 km	-	Baja ●
#Robledal de Castrejón	2 h	3,5 km	-	Baja ●

El Parque Natural Saja Besaya está situado en la zona central de Cantabria, en las cabeceras del río Saja, así como algunos valles laterales de la cuenca del Besaya. En total tiene una extensión total de 245 kilómetros cuadrados de seis municipios: Ruate, Cieza, Arenas de Iguña, Cabuérniga, Los Tojos y Campoo de Suso.

La mayor fuente de atracción del Saja-Besaya se debe a ser una de las mayores conjunciones de masas boscosas continuas de toda la cordillera cántabrica.

Una cuarta parte del parque está cubierta por especies como el haya y el roble e incluye algunos de los bosques autóctonos mejor conservados de Cantabria que son refugio de una valiosa fauna entre las que destacan ciervos, corzos, jabalíes, lobos, rebecos, rapaces u oso pardo entre otros.

**El Parque Natural Saja Besaya destaca por sus espectaculares bosques maduros caducifolios**

## Centro de Interpretación del Parque Natural Saja Besaya

Localizado en la carretera que sube hacia el Puerto de Palombera, este centro muestra de modo sintético y ameno los valores ecológicos de este territorio protegido y los rasgos de identidad cultural de las sociedades rurales tradicionales que lo habitan.

Los guías del servicio de Uso Público de los Espacios Naturales Protegidos del ámbito comarcal Saja-Nansa ofrecen aquí información precisa sobre los valores ecológicos del espacio, y cuantos detalles desee conocer el visitante acerca de las posibilidades de visita guiada o autoguiada.

Saja (Los Tojos) - CA-280, km 13 - 608 065 846



## JULIO

- Sábado 1 **Selviejo**
- Domingo 2 **Arroyo Las Cortes**
- Martes 4 **#Robledal de Castrejón**
- Viernes 7 **#Hayas de la Coterá**
- Sábado 8 **Puente Bujén**
- Domingo 9 **Cumbres del P.N. Saja-Besaya**
- Martes 11 **#Robledal de Castrejón**
- Miércoles 12 **Hayedo de Cambillas**
- Jueves 13 **La Armadija**
- Viernes 14 **#Hayas de la Coterá**
- Sábado 15 **Coo-Mozagro**
- Domingo 16 **Braña Espinas**
- Martes 18 **#Robledal de Castrejón**
- Miércoles 19 **Monte Hornero**
- Viernes 21 **#Hayas de la Coterá**
- Sábado 22 **Alto La Guarda**
- Domingo 23 **Monte Jilguero**
- Martes 25 **#Robledal de Castrejón**
- Jueves 27 **El Toral**
- Viernes 28 **#Hayas de la Coterá**
- Sábado 29 **Caminos del Hielo**
- Domingo 30 **Los Meleros**



## AGOSTO

- Martes 1 **#Robledal de Castrejón**
- Jueves 3 **Selviejo**
- Viernes 4 **#Hayas de la Coterá**
- Sábado 5 **Monte Jilguero**
- Domingo 6 **Hayedo de Cambillas**
- Martes 8 **#Robledal de Castrejón**
- Miércoles 9 **Hayedo Matanzas**
- Jueves 10 **El Roble Tumbao**
- Viernes 11 **#Hayas de la Coterá**
- Sábado 12 **Cuchisecos-Serruldá**
- Domingo 13 **Braña de Espinas**
- Martes 15 **#Robledal de Castrejón**
- Jueves 17 **El Tornillo**
- Viernes 18 **#Hayas de la Coterá**
- Sábado 19 **La Guarda**
- Dom 20 **Pueblos de Polaciones etapa 1**
- Martes 22 **#Robledal de Castrejón**
- Jueves 24 **Canto Pilanco**
- Viernes 25 **#Hayas de la Coterá**
- Sábado 26 **Robledal de Peña Colsa**
- Dom 27 **Pueblos de Polaciones etapa 2**
- Martes 29 **#Robledal de Castrejón**
- Jueves 31 **Puente Bujén**

## ACTIVIDADES PREVISTAS EN EL PARQUE NATURAL SAJA BESAYA

\*Programación provisional sujeta a posibles cambios. Listado definitivo disponible en [www.natureacantabria.com](http://www.natureacantabria.com)  
Reserva con un máximo de un mes de antelación

## OCTUBRE

- Domingo 1 **Hayedo de Cambillas**
- Viernes 6 **Selviejo**
- Sábado 7 **Los Cinco Municipios**
- Domingo 8 **Braña Espinas**
- Viernes 13 **Canto Pilanco**
- Sábado 14 **Candanoso**
- Dom 15 **Pueblos de Polaciones et.3**
- Viernes 20 **Hayedo Matanzas**
- Sábado 21 **Monte Saja**
- Domingo 22 **Ruta de los Sarrujanés**
- Viernes 27 **La Armadija**
- Sábado 28 **Monte Aá**
- Domingo 29 **Brañazarza**

## NOVIEMBRE

- Viernes 3 **Bárcena Mayor y su entorno**
- Sábado 4 **Candanoso**
- Domingo 5 **La Guarda**
- Viernes 10 **Canto Pilanco**
- Sábado 11 **Ruta de los Sarrujanés**
- Domingo 12 **La Corva**
- Viernes 17 **Selviejo**
- Sábado 18 **Cumbres de PN Saja-Besaya**
- Domingo 19 **Monte Saja**
- Viernes 24 **Observación de Aves**
- Sábado 25 **Arroyo de Viaña**
- Domingo 26 **Hayacorva**

## SEPTIEMBRE

- Viernes 1 **#Hayas de la Coterá**
- Sábado 2 **Arroyo Viaña**
- Domingo 3 **Los cinco municipios**
- Miércoles 6 **Robledal Peña Colsa**
- Jueves 7 **Selviejo**
- Viernes 8 **Hayedo Matanzas**
- Sábado 9 **Valles Alto del Saja**
- Domingo 10 **Hayedo Las Cortes**
- Viernes 15 **Bárcena Mayor y su entorno**
- Sábado 16 **Brañazarza**
- Domingo 17 **Sierra del Escudo y Monte Aá**
- Viernes 22 **La Armadija**
- Sábado 23 **Coo-Mozagro**
- Domingo 24 **El Tornillo**
- Viernes 29 **Bárcena Mayor y su entorno**
- Sábado 30 **El roble tumbao**



## DICIEMBRE

- Viernes 1 **Monte Jilguero**
- Sábado 2 **Arroyo las Cortes**
- Domingo 3 **El Roble Tumbao**
- Miércoles 6 **#Nat. Corto**
- Jueves 7 **#Nat. Corto**
- Viernes 8 **#Nat. Corto**
- Sábado 9 **Brañas del Saja**
- Domingo 10 **Coteruco del Berrón**
- Viernes 15 **Observación de Aves**
- Sábado 16 **Coo-Mozagro**
- Domingo 17 **El Roble tumbao**
- Sábado 23 **El Hayacorva**
- Viernes 29 **Observación de Aves**
- Sábado 30 **Monte Saja**



# Parque Natural de Oyambre y Red Natura 2000 en Saja Nansa



[www.natureacantabria.com](http://www.natureacantabria.com)

Itinerario	Duración	Longitud	Desnivel	Dificultad
Acantilados de San Vicente	4 ½ h	9,7 km	90 m	Media ●
Balleneros de Trasmía	3 h	6,5 km	65 m	Baja ●
Camino de la Torre del Medio	5 ½ h	11,3 km	165 m	Media ●
El balcón de Prellezo	3 ½ h	6,5 km	150 m	Baja ●
El Cabo de Oyambre	3 h	4,5 km	124 m	Media ●
El Pájaro Amarillo	3 ½ h	6 km	80 m	Baja ●
Intermareal nocturno Pájaro Amarillo	3 ½ h	6 km	80 m	Baja ●
Entrambosríos	2 ½ h	4,5 km	130 m	Baja ●
Hayedo litoral de Caviedes	4 h	7,5 km	230 m	Baja ●
La Campiña de Santa Marina	3 ½ h	5,5 km	175 m	Baja ●
Las Tinas: a golpe de mar	4 h	7,8 km	90 m	Baja ●
Río Nansa y Monte Troncos	6 h	13,2 km	220 m	Media ●
Senda fluvial del Nansa	4 h	8 km	50 m	Baja ●
Taller familiar	2 ½ h	-	-	Baja ●

El Parque Natural de Oyambre es un enclave protegido de la costa occidental de Cantabria. Dispone de 5.700 hectáreas que se reparten entre los municipios de Comillas, San Vicente de la Barquera, Udías, Valdágila y Val de San Vicente.

Permite descubrir un magnífico ejemplo de ecosistema litoral protagonizado por acantilados, praderas, bosques autóctonos, rías y zonas intermareales rocosas y fangosas en las que habita una gran variedad de fauna y flora.

Uno de los elementos principales de Oyambre es el Monte Corona, un bosque singular configurado por especies arbóreas y arbustivas autóctonas.

**Arenales inmensos y acantilados jalonados por marismas y en el interior, praderías y un enorme hayedo litoral**

Natureando en corto	Duración	Longitud	Desnivel	Dificultad
#Ronda de San Vicente	1 ½ h	2 km	50 m	Baja ●
#Entre las rías y el faro	1 ½ h	3 km	40 m	Baja ●
#La Llasca de los Moros	1 ½ h	2 km	60 m	Baja ●
#Secuoyas del Monte Cabezone	1 h	1 km	-	Baja ●

## Centro de Interpretación del Parque Natural de Oyambre

Se ubica en el Faro Punta de la Silla, un espacio amplio y luminoso en el que se encuentra la exposición sobre las unidades paisajísticas y de uso del Parque Natural. Este espacio también cuenta con una senda interpretativa con varios de los hábitats del Parque Natural.

Los escarpados acantilados en los que se encuentra este centro sirven de lugar de reposo de numerosas aves marinas que se pueden observar in situ. El Centro de Interpretación, con una de las mejores vistas sobre el Cantábrico, es ideal para un primer acercamiento al Parque Natural y de la mano de sus guías, el visitante podrá conocer los distintos ecosistemas que integran este espacio y recibir información detallada de las posibilidades de visita al medio natural.

Faro Punta de La Silla, San Vicente de la Barquera - 696 934 603





## JULIO

- Sábado 1 **Intermareal nocturno pájaro amarillo**
- Dom 2 **Taller fam. ¿Quién vuela sobre Oyambre?**
- Lunes 3 **#Entre las Rías y el faro+#Secuoyas**
- Miércoles 5 **Hayedo Litoral de Caviedes**
- Jue 6 **#Llasca de los Moros+#Ronda SVB**
- Viernes 7 **Entrambosríos**
- Sábado 8 **Camino de la Torre del Medievo**
- Domingo 9 **Balleneros de Trasvía**
- Lunes 10 **#Entre las Rías y el faro+#Secuoyas**
- Jue 13 **#Llasca de los Moros+#Ronda SVB**
- Sáb 15 **Intermareal nocturno Pájaro Amarillo**
- Dom 16 **Taller fam. ¿Quién vuela sobre Oyambre?**
- Lunes 17 **#Entre las Rías y el faro+#Secuoyas**
- Jue 20 **#Llasca de los Moros+#Ronda SVB**
- Viernes 21 **Hayedo Litoral de Caviedes**
- Sábado 22 **El Balcón de Prelezo**
- Domingo 23 **Cabo de Oyambre**
- Lunes 24 **#Entre las Rías y el faro+#Secuoyas**
- Martes 25 **Acantilados de San Vicente**
- Miércoles 26 **La Campiña de Santa Marina**
- Jue 27 **#Llasca de los Moros+#Ronda SVB**
- Viernes 28 **Balleneros de Trasvía**
- Sábado 29 **Río Nansa y Monte de Troncos**
- Domingo 30 **Entrambosríos**
- Lun 31 **#Entre las Rías y el faro+#Secuoyas**



## OCTUBRE

- Domingo 1 **Camino de la Torre del medievo**
- Sábado 7 **Hayedo Litoral de Caviedes**
- Domingo 8 **La Campiña de Santa Marina**
- Jueves 12 **Cabo de Oyambre**
- Sábado 14 **Acantilados de San Vicente**
- Domingo 15 **Pájaro Amarillo**
- Sábado 21 **Las Tinas**
- Domingo 22 **Entrambosríos**
- Sábado 28 **Río Nansa y Monte de Troncos**
- Domingo 29 **Taller fam: el Otoño en Oyambre**

## AGOSTO

- Martes 1 **El Balcón de Prelezo**
- Miércoles 2 **Balleneros de Trasvía**
- Jueves 3 **#Llasca de los Moros+#Ronda SVB**
- Viernes 4 **La Campiña de Santa Marina**
- Sábado 5 **Acantilados de San Vicente**
- Domingo 6 **Hayedo Litoral de Caviedes**
- Lunes 7 **#Entre las Rías y el faro+#Secuoyas**
- Martes 8 **Río Nansa y Monte de Troncos**
- Miércoles 9 **Cabo de Oyambre**
- Jue 10 **#Llasca de los Moros+#Ronda SVB**
- Viernes 11 **Entrambosríos**
- Sáb 12 **Intermareal nocturno Pájaro Amarillo**
- Domingo 13 **Taller Familiar: El Herbario**
- Lunes 14 **#Entre las Rías y el faro+#Secuoyas**
- Martes 15 **Camino de la Torre del Medievo**
- Jue17 **#Llasca de los Moros+#Ronda SVB**
- Viernes 18 **Taller Familiar: Mundo Diminuto**
- Sábado 19 **Balleneros de Trasvía**
- Domingo 20 **El Balcón de Prelezo**
- Lunes 21 **#Entre las Rías y el faro + #Secuoyas**
- Martes 22 **Entrambosríos**
- Miércoles 23 **Hayedo Litoral de Caviedes**
- Jue 24 **#Llasca de los Moros+#Ronda SVB**
- Viernes 25 **Acantilados de San Vicente**
- Sábado 26 **Río Nansa y Monte de Troncos**
- Domingo 27 **Cabo de Oyambre**
- Lunes 28 **#Entre las Rías y el faro+#Secuoyas**
- Miércoles 30 **Campiña de Santa María**
- Jue 31 **#Llasca de los Moros+#Ronda SVB**

### ACTIVIDADES PREVISTAS EN EL PARQUE NATURAL DE OYAMBRE

\*Programación provisional sujeta a posibles cambios. Listado definitivo disponible en [www.natureacantabria.com](http://www.natureacantabria.com)

Reserva con un máximo de un mes de antelación

## NOVIEMBRE

- Sábado 4 **Senda fluvial del Nansa**
- Domingo 5 **Acantilados de San Vicente**
- Sábado 11 **Cabo de Oyambre**
- Domingo 12 **El balcón de Prelezo**
- Sábado 18 **Entrambosríos**
- Domingo 19 **Balleneros de Trasvía**
- Sábado 25 **#Llasca de los Moros + #Secuoyas**
- Domingo 26 **La campiña de Santa Marina**

## SEPTIEMBRE

- Sáb 2 **#Llasca de los Moros + #Ronda SBV**
- Domingo 3 **Acantilados de San Vicente**
- Sábado 9 **El Balcón de Prelezo**
- Domingo 10 **Cabo de Oyambre**
- Viernes 15 **Las Tinas**
- Sábado 16 **Pájaro Amarillo Diurno**
- Dom 17 **Río Nansa y Monte de Troncos**
- sábado 23 **Senda Fluvial del Nansa**
- Domingo 24 **Balleneros de Trasvía**
- Sábado 30 **Pájaro Amarillo diurno**



## DICIEMBRE

- Sabado 2 **Las Tinas**
- Domingo 3 **Acantilados de San Vicente**
- Jueves 7 **Entrambosríos**
- Viernes 8 **Senda fluvial del Nansa**
- Sáb 9 **#Entre las rías y el faro + #Secuoyas**
- Domingo 10 **Cabo de Oyambre**
- Viernes 15 **Balleneros de Trasvía**
- Sábado 16 **Pájaro amarillo**
- Domingo 17 **Taller familiar: Huellas**
- Sábado 23 **El Balcón de Prelezo**
- Domingo 30 **Entrambosríos**



# Red Natura 2000 en Valles Pasiegos



[www.natureacantabria.com](http://www.natureacantabria.com)

Itinerario	Duración	Longitud	Desnivel	Dificultad
Abra del Pas	6 h	11,2 km	216 m	Media ●
Alto Miera, una historia del cuaternario	5 h	8,5 km	405 m	Media ●
Anatomía de una duna	3 h	-	-	- ●
Aves de prado y estuario	3 ½ h	3 km	55 m	Baja ●
Camino de los neveros	5 h	9 km	480 m	Alta ●
El camino de los campeones	3 h	8 km	100 m	Baja ●
Entre cabañas	3 h	8 km	150 m	Baja ●
Flora costera y dunar	3 ½ h	4 km	60 m	Baja ●
Flora medicinal y etnobotánica	3 ½ h	4 km	50m	Baja ●
Flora tóxica y de brujería	3 ½ h	4 km	50 m	Baja ●
Hayedo de la Zamina	5 h	10 km	450 m	Media ●
Jardín botánico del Pas	4 h	2,5 km	-	Baja ●
La Garma, nacimiento del Pisueña	4 h	6 km	175 m	Baja ●
Los Puentes de Rucabao	4 h	7 km	225 m	Media ●
Lunada- Castro Valnera	6 ½ h	11 km	400 m	Alta ●
Praderas de Aguasal	3 ½ h	3,7 km	150 m	Media ●
Praderas de Ruyemas	4 ½ h	6 km	350 m	Media ●
Riberas de Yera y Aján	5 h	12 km	300 m	Media ●
Robledal de Cotornal	4 h	9 km	420 m	Media ●
Rucabao-Aguasal	6 h	11 km	525 m	Alta ●
Turberas de Selviejo	6 h	9 km	560 m	Alta ●
Un día prehistórico	3 h	4 km	300 m	Baja ●
Valle de Viaña	4 h	8 km	350 m	Media ●

El paisaje natural y el paisaje cultural se acoplan en estos tres valles (Pisueña, Pas y Miera) como en ningún otro lugar: prados siempre verdes, muretes y cabañas en un paisaje con mucha identidad protagonizada por el verde tapiz de los prados. Un paisaje, singular y sorprendente, resultado de la interacción del hombre con la naturaleza durante más de cinco siglos.

El bosque, cuando aparece, se adentra entre fincas y las zonas de mayor pendiente, donde no fue posible su conversión en pastizales de diente o siega.

En todos los casos, adentrarnos en los Valles Pasiegos nos permite conocer un relieve y una naturaleza exuberantes, con un paisaje con fuerte personalidad marcada por la influencia humana pero que alberga hábitats muy valiosos e interesantes que merece la pena descubrir.

**El paisaje natural y el paisaje cultural se acoplan en estos valles como en ningún otro lugar en una comarca de marcada identidad**

Natureando en corto	Duración	Longitud	Desnivel	Dificultad
#Ribera del Miera	2 h	1,8 km	-	Baja ●
#Ribera del Pas	2 h	1,5 km	-	Baja ●

## Punto de Información Naturea Cantabria

El Punto de Información de la Red Natura 2000 en Valles Pasiegos se ubica en la antigua estación de tren de Puente Viesgo. Las antiguas vías, ahora convertidas en la Vía Verde del Pas, nos conducen hasta un centro en el que podemos hacernos una idea clara de la importancia ecológica que tienen los Valles Pasiegos: una comarca única.

Antigua estación de ferrocarril, Vía Verde S/N. Puente Viesgo - 666 603 431



## JULIO

- Sábado 1 **Jardín botánico del Pas**
- Domingo 2 **Praderas de Ruyemas**
- Miércoles 5 **#Ribera del Pas**
- Viernes 7 **#Ribera del Miera**
- Sáb 8 **La Garma, nacimiento del Pisueña**
- Domingo 9 **La selva pasiega**
- Martes 11 **Entre cabañas**
- Miércoles 12 **#Ribera del Pas**
- Viernes 14 **#Ribera del Miera**
- Sábado 15 **Flora tóxica y de brujería**
- Domingo 16 **Robledal de Cotornal**
- Martes 18 **Aves de prado y bosque**
- Miércoles 19 **#Ribera del Pas**
- Jueves 20 **La Garma, nacim. del Pisueña**
- Viernes 21 **#Ribera del Miera**
- Sábado 22 **Rucabao-Aguasal**
- Domingo 23 **Alto Miera**
- Martes 25 **Entre Cabañas**
- Miércoles 26 **#Ribera del Pas**
- Jueves 27 **Robledal de Cotornal**
- Viernes 28 **#Ribera del Miera**
- Sábado 29 **Puentes de Rucabao**
- Domingo 30 **Etnobotánica**

## AGOSTO

- Miércoles 2 **#Ribera del Pas**
- Viernes 4 **#Ribera del Miera**
- Sábado 5 **Jardín botánico del Pas**
- Domingo 6 **Praderas de Ruyemas**
- Miércoles 8 **#Ribera del Pas**
- Jueves 9 **Entre Cabañas**
- Viernes 11 **#Ribera del Miera**
- Sábado 12 **Turberas de Selviejo**
- Domingo 13 **Alto Miera**
- Martes 15 **Flora tóxica y de brujería**
- Miércoles 16 **#Ribera del Pas**
- Jueves 17 **Rucabao Aguasal**
- Viernes 18 **#Ribera del Miera**
- Sábado 19 **Hayedo de la Zamina**
- Dom 20 **La Garma, nacimiento del Pisueña**
- Martes 22 **Entre Cabañas**
- Miércoles 23 **#Ribera del Pas**
- Viernes 25 **#Ribera del Miera**
- Sábado 26 **Arboreto de Alceda**
- Domingo 27 **La selva pasiega**
- Miércoles 30 **#Ribera del Pas**

## SEPTIEMBRE

- Viernes 1 **#Ribera del Miera**
- Sábado 2 **Jardín botánico del Pas**
- Domingo 3 **Anatomía de una duna**
- Miércoles 6 **#Ribera del Pas**
- Viernes 8 **#Ribera del Miera**
- Sábado 9 **Praderas de Aguasal**
- Domingo 10 **Alto Miera**
- Miércoles 13 **#Ribera del Pas**
- Viernes 15 **#Ribera del Miera**
- Sábado 16 **Abra del Pas**
- Domingo 17 **Rucabao Aguasal**
- Viernes 22 **Puentes de Rucabao**
- Sábado 23 **Camino de los Neveros**
- Domingo 24 **Praderas de Ruyemas**
- Sábado 30 **Robledal de Cotornal**

### ACTIVIDADES PREVISTAS EN LA RED NATURA 2000 DE VALLES PASIEGOS

\*Programación provisional sujeta a posibles cambios. Listado definitivo disponible en [www.natureacantabria.com](http://www.natureacantabria.com)  
Reserva con un máximo de un mes de antelación



## OCTUBRE

- Domingo 1 **Un día prehistórico**
- Viernes 6 **Valle de Viaña**
- Sábado 7 **Aves de prado y estuario**
- Domingo 8 **Flora costera y dunar**
- Sábado 14 **Turberas de Selviejo**
- Domingo 15 **Camino de los neveros**
- Sábado 21 **La Garma, nacimiento del Pisueña**
- Domingo 22 **Abra del Pas**
- Sábado 28 **Hayedo de la Zamina**
- Domingo 29 **Valle de Viaña**

## NOVIEMBRE

- Sábado 4 **Praderas Aguasal**
- Domingo 5 **Anatomía de una duna**
- Sábado 11 **Praderas Ruyemas**
- Domingo 12 **Alto Miera**
- Sábado 18 **La selva pasiega**
- Domingo 19 **Flora costera y dunar**
- Sábado 25 **La Garma, nacimiento del Pisueña**
- Domingo 26 **Robledal de Cotornal**

## DICIEMBRE

- Sábado 2 **Praderas Aguasal**
- Domingo 3 **Turberas de Selviejo**
- Miércoles 6 **#Ribera del Pas**
- Viernes 8 **#Ribera del Miera**
- Sábado 9 **Camino de los neveros**
- Domingo 10 **Aves de prado y estuario**
- Sábado 16 **Valle de Viaña**
- Domingo 17 **Turberas de Selviejo**
- Sáb 23 **Especial "Subida Monte Castillo"**
- Viernes 29 **Deconstrucción del sobao**
- Sábado 30 **Abra del Pas**



# Red Natura 2000 en Campoo Los Valles



Asociación Desarrollo Territorial  
CAMPOO LOS VALLES

[www.natureacantabria.com](http://www.natureacantabria.com)

Itinerario	Duración	Longitud	Desnivel	Dificultad
Acebal de Abiada	5h	9 km	300 m	Media ●
Arroyo Las Cortes	5 h	10 km	270 m	Media ●
Actividad micológica	4 h	Variable	-	Baja ●
Brañazarza (Saja Besaya)	5 h	9 km	400	Media ●
Cascada del Tobazo y su avifauna	4h	5 km	250 m	Media ●
Circuito del Ebro	6 h	15 km	300 m	Media ●
Colonia de cigüeñas	3 ½ h	6 km	100 m	Baja ●
Cuchisecos – La Serruldá	6 h	14,5 km	820 m	Alta ●
El Tornillo	5 ½ h	10 km	700 m	Alta ●
Fuentes del Ebro	3 h	5 km	90 m	Baja ●
Hayedo de La Mina	3 ½ h	6 km	90 m	Baja ●
Las Nieves, panorámica del embalse	3 ½ h	6 km	230 m	Baja ●
Mariposas del sur de Cantabria	3 ½ h	Variable	-	Baja ●
Monte Sobardal	3 h	4 km	110 m	Baja ●
Páramo de Bricia y cañón del Ebro	6 h	14 km	250 m	Media ●
Pastizales y pinares de Horna	3 ½ h	6,5 km	90 m	Baja ●
Península de La Lastra	3 ½ h	5 km	120 m	Baja ●
Río Ebro y La Piruta	3 ½ h	6 km	250 m	Media ●
Robledal de Llano	4 h	6,5 km	120 m	Baja ●
Valle del Camesa	3 ½ h	8 km	81 m	Baja ●

El Embalse del Ebro es la mayor extensión de agua dulce de Cantabria, y uno de los mayores embalses de España, teniendo gran interés paisajístico y ornitológico. El pantano del Ebro alberga grandes cantidades de aves acuáticas y es parada obligada de numerosas aves migratorias, una circunstancia que hace que haya sido incluido en diversas figuras de protección y conservación dentro de la Red Natura 2000 como Zona de Especial Protección para las Aves (ZEPA) y Zona de Especial Conservación (ZEC).

Además, en esta comarca podemos encontrar otros importantes espacios dentro de esta red europea en torno al recorrido del Río Ebro, a las Sierras del Cordel y del Híjar, al río Camesa (tributario al Duero) y a las Hoces del Ebro. Abundan los bosques de roble, abedul, encina y haya y las vastas extensiones montañosas son el hábitat del lobo, el oso, el jabalí, el corzo y el tejón.

**Campoo Los Valles alberga importantes hábitats en torno a las grandes sierras y ríos, todos ellos en la Red Natura 2000**

Natureando en corto	Duración	Longitud	Desnivel	Dificultad
#Cuna del Ebro	2 h	3,5 km	60 m	Baja ●
#Molino de Orzales	2 h	1 km	-	Baja ●
#Polientes, a la orilla del Ebro	2 h	3,7 km	90 m	Baja ●
#Torre de Villanueva	1,5 h	2 km	20 m	Baja ●

## Centro Ornitológico del Embalse del Ebro

Se encuentra en las instalaciones de una antigua parada militar y ofrece al visitante toda la información relevante respecto al papel del humedal en el ciclo ecológico de las más de setenta especies de aves acuáticas que aquí se concitan, con especial énfasis en las aves acuáticas migratorias.

Los guías ofrecen información actualizada sobre las especies presentes en cada época del año y los mejores puntos para su observación; rutas guiadas y autoguiadas, y recursos turísticos de la comarca. Asimismo se ofrece la posibilidad de visitar el molino de Orzales.

La Población (Campoo de Yuso) - 608 413 109



## JULIO

- Sábado 1 **#Polientes + #Torre de Villanueva**
- Domingo 2 **Acebal de Abiada**
- Miércoles 5 **Aves de Alto Campoo**
- Jueves 6 **#Cuna del Ebro + #Molino Orzales**
- Viernes 7 **Robledal de Llano**
- Sábado 8 **#Polientes + #Torre de Villanueva**
- Domingo 9 **Cascada del Tobazo**
- Jueves 13 **#Cuna del Ebro + #Molino Orzales**
- Sábado 15 **#Polientes + #Torre de Villanueva**
- Jueves 20 **#Cuna del Ebro + #Molino Orzales**
- Jueves 27 **#Cuna del Ebro + #Molino Orzales**
- Sábado 29 **#Polientes + #Torre de Villanueva**
- Domingo 30 **Península de La Lastra**

## AGOSTO

- Jueves 3 **#Cuna del Ebro + #Molino Orzales**
- Viernes 4 **Valle del Camesa**
- Sábado 5 **#Polientes + #Torre de Villanueva**
- Domingo 6 **Hayedo La Mina**
- Miércoles 9 **Cascada del Tobazo**
- Jueves 10 **#Cuna del Ebro + #Molino Orzales**
- Viernes 11 **Pinares y pastizales de Horna**
- Sábado 12 **#Polientes + #Torre de Villanueva**
- Domingo 13 **Páramo y Cañón del Ebro**
- Sábado 19 **#Polientes + #Torre de Villanueva**
- Domingo 20 **Circuito del Ebro**
- Miércoles 23 **Robledal de Llano**
- Jueves 24 **#Cuna del Ebro + #Molino Orzales**
- Viernes 25 **Cascada del Tobazo**
- Sábado 26 **#Polientes + #Torre de Villanueva**
- Domingo 27 **Acebal de Abiada**
- Jueves 31 **#Cuna del Ebro + #Molino Orzales**

## SEPTIEMBRE

- Viernes 1 **Península de la Lastra**
- Sáb 2 **#Polientes + #Torre de Villanueva**
- Dom 3 **Páramo de Bricia y Cañón del Ebro**
- Sáb 9 **#Polientes + #Torre de Villanueva**
- Domingo 10 **Río Ebro y la Piruta**
- Domingo 30 **Las Nieves**

## ACTIVIDADES PREVISTAS EN LA RED NATURA 2000 EN CAMPOO LOS VALLES

\*Programación provisional sujeta a posibles cambios.  
Listado definitivo disponible en [www.naturecantabria.com](http://www.naturecantabria.com)  
Reserva con un máximo de un mes de antelación



## OCTUBRE

- Domingo 1 **Robledal de Llano**
- Sábado 7 **Monte Sobardal**
- Domingo 8 **Península de La Lastra**
- Domingo 15 **Hayedo de la Mina**
- Sábado 21 **Valle del Camesa**
- Domingo 22 **Cascada del Tobazo**
- Sábado 28 **Las Nieves**
- Domingo 29 **Las Fuentes del Ebro**

## NOVIEMBRE

- Sábado 4 **Pastizales y pinares**
- Domingo 5 **Hayedo de la Mina**
- Sábado 11 **Cascada del Tobazo**
- Domingo 12 **Actividad micológica**
- Sábado 18 **Robledal de Llano**
- Domingo 19 **Las Nieves**
- Sábado 25 **Monte Sobardal**
- Domingo 26 **Aves del humedal**

## DICIEMBRE

- Sábado 2 **Península de la Lastra**
- Domingo 3 **Cascada del Tobazo**
- Jueves 7 **Pueblos de Poblaciones**
- Sábado 9 **Fuentes del Ebro + #Molino de Orzales**
- Domingo 10 **Hayedo la Mina**
- Sábado 16 **Aves del Humedal**
- Domingo 17 **Monte Sobardal**
- Domingo 23 **Las Nieves**
- Dom 30 **#Molino de Orzales + #Torre de Villanueva**

# Ven y descubre Naturaleza

## RED DE ESPACIOS NATURALES PROTEGIDOS DE CANTABRIA

### Programa de Uso Público

[www.natureacantabria.com](http://www.natureacantabria.com)



## TARIFAS

### ITINERARIOS GUIADOS

Itinerario guiado e interpretado <b>menos de 4 h</b>	5 €	De 5 a 18 años: 1 €
Itinerario guiado e interpretado <b>4 h o más</b>	7 €	De 5 a 18 años: 1 €

### ABONOS

**Amigos de Naturea** Individual/año: 50 € Familiar/año: 90 €

Permite disfrutar ilimitadamente de todas las actividades programadas en el calendario y una reducción de precio en las actividades especiales.

Más información en [www.natureacantabria.com](http://www.natureacantabria.com)

**Abono Siete rutas, siete ámbitos** 30 €

¡Lo puedes compartir!

Quedan excluidas del abono las actividades especiales.

## NORMAS Y RECOMENDACIONES BÁSICAS

- Es imprescindible acudir a las rutas con calzado adecuado, ropa cómoda y agua abundante.
- Consúltenos sobre la idoneidad de rutas para niños.
- En caso de condiciones meteorológicas adversas, el guía podrá optar por cancelar la actividad antes de su inicio.
- Si por razones ajenas a la organización no se puede finalizar el itinerario o hubiera de modificarse el trazado inicialmente previsto, no se devolverá el importe abonado.
- La actividad se suspenderá si no hay al menos dos personas apuntadas al inicio de la ruta
- Las reservas para las actividades pueden realizarse hasta con un mes de antelación.
- La organización no se hace responsable de accidentes personales, roturas o pérdidas de material que tengan lugar durante el transcurso de la actividad.
- No se admite el acompañamiento de mascotas en las actividades guiadas.

## INFORMACIÓN Y RESERVAS

 942 049 438 (de lunes a viernes de 9 a 14 h)

 [naturea@natureacantabria.com](mailto:naturea@natureacantabria.com)

 Natureacantabria

 NatureaCantabria

 Naturea\_Cant

 [www.natureacantabria.com](http://www.natureacantabria.com)

Todas las  
actividades se  
publican en web  
con posibilidad de  
reserva con un  
máximo de un  
mes de antelación

**NATUREA**  
CANTABRIA



# NATUREA CANTABRIA

Un proyecto de



GOBIERNO  
de  
CANTABRIA

CONSEJERÍA DE DESARROLLO RURAL,  
GANADERÍA, PESCA, ALIMENTACIÓN  
Y MEDIO AMBIENTE

Dirección General de Biodiversidad,  
Medio Ambiente y Cambio Climático

## Fotógrafos colaboradores:

Javier Maza Pérez  
Pedro Laso Alonso  
Iván Ruíz Sasián  
Víctor Fernández Mollinedo

- @ info@redcantabrarural.com
- 🌐 [www.redcantabrarural.com](http://www.redcantabrarural.com)
- 🌐 [www.natureacantabria.com](http://www.natureacantabria.com)
- f RedCantabraDesarrolloRural
- 🐦 Cantabria\_Rural



PEFC™



FSC

Impreso sobre papel proveniente de  
un bosque gestionado de modo sostenible



Grupo de Acción Local  
Asón - Agüera - Trasmiera



Asociación de Desarrollo Territorial  
CAMPOC - LOS VALLES



GRUPO DE ACCIÓN LOCAL  
LIÉBANA



Saja Nansa  
ASOCIACIÓN DE DESARROLLO RURAL



VALLES PASIEGOS

ASOCIACIÓN PROMOCIÓN Y DESARROLLO  
DE LOS VALLES PASIEGOS